

Die  
**Eintheilung der Stadt Frankfurt a. M.**  
nach 36 statistischen Bezirken.

---

(Enthaltend: Umgrenzung und Inhalt der Bezirke, Alphabetisches Straßenverzeichnis und Orientirungsplan.)

---

Im Auftrage des Magistrats  
herausgegeben durch das Statistische Amt der Stadt.

---

Frankfurt a. M.

In Commission bei J. D. Sauerländers Verlag.

1898.

## Vorbemerkung.

---

Die vom Magistrate unterm 15. Mai 1891 festgesetzte Eintheilung der Stadt in 33 statistische Bezirke, deren Zahl durch die Eingemeindung von Bockenheim auf 36 erhöht wurde, gelangt nicht nur bei allen im Interesse der Lokalf Statistik vorzunehmenden Auszählungen, bei welchen eine Unterscheidung der einzelnen örtlichen Lagen des Stadtbezirks wünschenswerth erscheint, zur gleichmäßigen Anwendung, sondern sollte insbesondere auch bei den verschiedenen, für Verwaltungszwecke nothwendigen Eintheilungen des Stadtgebietes, wo nur immer angängig, als die einheitliche, ideale Grundlage dienen. Dieselbe ist auch bereits vielfach in der Weise zur Anwendung gelangt, daß je nach Bedarf eine passende Zahl der kleineren sog. statistischen Bezirke zu einem größeren Complexe (Steuerveranlagungsbezirk, Armendistrikt, Wahlbezirk u. s. w.) vereinigt, stets aber die Grenzen dieser Bezirke eingehalten wurden. Nur auf diese Weise kann der wünschenswerthe Zusammenhang zwischen den verschiedenen, für Verwaltungszwecke nöthigen Eintheilungen der Stadt herbeigeführt werden.

Für die Aufstellung des Katasters und für die Bestimmung der Anlegungsbezirke behufs Herstellung des neuen Grundbuches ist diese Eintheilung nach 36 Bezirken von den königlichen Behörden mit der Maßgabe angenommen worden, daß aus dem Mainflusse, dem Mainufer und den auf letzterem stehenden Baulichkeiten (einschließlich der Verschönerungs- und Hafenanlagen) ein besonderer Bezirk, der sog. Mainbezirk gebildet worden ist. Die an den mit „Kai“ bezeichneten Straßen gelegenen Wohngebäude gehören zu den angrenzenden Stadtbezirken.

Gelegentlich der öffentlichen Auslegung der neuangefertigten Flurbücher und der in Aussicht stehenden Bekanntmachung der Ausschlußfristen für die Anlegung des Grundbuchs ist von Seiten der beteiligten Kreise der Wunsch nach Herausgabe dieser Drucksache laut geworden, welche enthält:

- I. Für jeden Stadtbezirk die Umgrenzung und die derselben zugehörigen Straßen, Plätze und Straßentheile in alphabetischer Folge;
- II. Ein alphabetisches Straßenverzeichnis für die ganze Stadt, mit Angabe der Bezirksnummer, welcher die einzelnen Straßen bezw. Straßentheile zugehören.

Die beigelegte Übersichtskarte im Maßstabe 1:20 000 dient lediglich zur Orientirung über die geographische Anordnung der einzelnen Bezirke innerhalb des Stadtgebietes, bezüglich deren Einzelheiten im Übrigen auch auf die Einleitung zum I. Theile der „Statistischen Beschreibung der Stadt Frankfurt a. M. und ihrer Bevölkerung“ (in Commission bei J. D. Sauerländers Verlag, Frankfurt a. M. 1892) verwiesen werden kann.

Die Grenzlinie zwischen zwei Bezirken läuft jeweils in der Mitte der Straße.

Da der Ausdruck „Stadtbezirk“ in mehrfacher Beziehung gebraucht zu werden pflegt, insbesondere auch für die nach § 67 des Gemeindeverfassungsgesetzes gebildeten Ortsbezirke mit je einem Bezirksvorsteher an der Spitze, so sei nochmals ausdrücklich darauf hingewiesen, daß es sich hier lediglich um die Anordnung der 36 statistischen Grundbezirke handelt. Eine Zusammenstellung über die Zugehörigkeit der Straßen und Straßentheile zu den verschiedenen Verwaltungsbezirken, Sprengeln u. dgl. wird im Zusammenhange veröffentlicht werden, sobald verschiedene im Gange befindliche Neueinteilungen des Stadtgebietes in Kraft getreten sein werden.

Frankfurt a. M., im April 1898.

# Umgrenzung und Inhalt der 36 Stadtbezirke.

## Stadtbezirk No. 1.

Begrenzt durch: Fahrgasse, Rannengießergasse, Domplatz, Markt, Römerberg, Wedelgasse, Paulsplatz, Paulsgasse, Schüppengasse, Gr. Hirschgraben, Weißfrauenstraße, Schneidwallgasse, Alte Mainzergasse, Bollhoffstraße, Mainufer (aufwärts bis zur Fahrg.).  
(Siehe auch Mainbezirk S. 30.)

Anfergasse.	Holzpförtchen, Am
Bendergasse.	Kälbergasse.
Blauhandgasse.	Kaffeegasse.
Buchgasse.	Rannengießergasse ungr. No.
Domplatz ungr. No. 1, gr. No. 2—4.	Karpfengasse.
Fahrgasse ungr. No. 1—23.	Kerbengasse.
Fahrthor, Am	Krautmarkt.
Falkengasse.	Langeschirn.
Fischergasse, Gr.	Simpurgergasse.
„ Kl.	Mainfai.
Gartküchenplatz.	Mainzergasse, Alte ungr. No. 1—71. gr. No. 2—88.
Geistpförtchen, Am	„ Kleine
Goldhutgasse.	Markt ungr. No.
Hirschgraben, Gr. gr. No. 2—4.	Mehzergasse.
Höllgasse.	

Münzgasse.  
Papageigasse.  
Paulsgasse ungr. No.  
Paulsplatz ungr. No. 1—3.  
Rapunzelgäßchen.  
Römerberg ungr. No., gr. No. 2—28.  
Römergasse.  
Saalgasse.  
Schlachthaus, Am  
Schlachthausgasse.  
Schmidtstube, An der

Schneidwallgasse gr. No.  
Schüppengasse ungr. No.  
Schwertfegergäßchen.  
Seckbäckergasse.  
Tuchgaden.  
Untermainkai No. 1—3 fortf.  
Westmarkt.  
Wedelgasse ungr. No.  
Weißfrauenstraße ungr. No. 1—7.  
Zollhoffstraße.

---

## Stadtbezirk No. 2.

Begrenzt durch: Brückhoffstraße, Wollgraben, Börneplatz, Börnestraße, Battonnstraße, Schmirgasse, Gr. Sandgasse, Weißadlergasse, Gr. Hirschgraben, Schüppengasse, Paulsgasse, Paulsplatz, Wedelgasse, Römerberg, Markt, Domplatz, Kannengießberg, Fahrg.

Arnsburgerhof.  
Barfüßergasse.  
Battonnstraße ungr. No.  
Börneplatz ungr. No. 9—Ende.  
Börnestraße ungr. No. 1—Battonnstr.  
Borngasse.  
Brückhoffstraße gr. No. 6—22.  
Citronengäßchen.  
Dominikanergasse.  
Domplatz ungr. No. 3—Ende,  
gr. No. 6—Ende.

Fahrg. ungr. No. 25—61, gr. No. 8—82.  
Frohnhoffstraße.  
Gerstengasse.  
Goldfiedergasse.  
Gainerhof.  
Hirschgraben, Gr. gr. No. 6—28.  
Hühnermarkt.  
Johanniterstraße.  
Kannengießergasse gr. No.  
Kirchgasse.

Klosterg. ungr. No. 1—23, gr. No. 2—22.

Köpplerhöfchen.

Kornmarkt, Gr.

Kruggasse.

Lämmchen, Hinter dem

Markt gr. No.

Mausgasse.

Mörsergasse.

Neue Kräme ungr. No. 1-13, gr. No. 2-20.

Neugasse.

Nürnberggerhof.

Paulsgasse gr. No.

Paulsplatz ungr. No. 5—Ende, gr. No.

Predigerstraße.

Rebstock.

Römerberg gr. No. 30—40.

Rosengasse.

Rothkreuzgasse.

Rothkreuzplatz.

Saalgasse.

Sandgasse, Gr. ungr. No.

Schnurgasse ungr. No.

Schlüppengasse gr. No.

Wedelgasse gr. No.

Weißadlergasse ungr. No.

Wollgraben ungr. No.

## Stadtbezirk No. 3.

Begrenzt durch: Börnestraße, An der Markthalle, Baugraben, Holzgraben, Katharinenpforte, Kl. Hirschgraben, Weißadlergasse, Gr. Sandgasse, Schnurgasse, Battonnstr.

Battonnstraße gr. No.

Baugraben ungr. No.

Bleidenstraße.

Bockgasse.

Börnestr. ungr. No. v. d. Battonnstr. b. Ende.

Braunfelsgäßchen.

Einhorngasse.

Fahrg. ungr. No. 63-117, gr. No. 84-144.

Geißgäßchen.

Gelnhäufergasse.

Graubengasse.

Hafeng. ungr. No. 1—13, gr. No. 2—10.

Hirschgraben, Kl. ungr. No.

Holzgraben ungr. No.

Ratharinenpforte gr. No. 2 u. 4.  
 Klosterg. ungr. No. 37-69, gr. No. 24-36.  
 Kornblumengasse.  
 Kornmarkt, Al.  
 Liebfrauenberg.  
 Liebfrauenstr. ungr. No. 1-3, gr. No. 2-4.  
 Lindheimergasse.  
 Markthalle, An der, gr. No. 2—4.  
 Neue Kräme ungr. No. 15—35,  
 gr. No. 26—34.  
 Nonnengasse.  
 Reineckstraße.  
 Sandgasse, Gr. gr. No.

Sandgasse, Al.  
 Schärfengäßchen.  
 Schnurgasse gr. No.  
 Steingasse.  
 Töngesgasse.  
 Trierischegasse.  
 Trierischerplatz.  
 Vogelsgesanggasse.  
 Weißadlergasse gr. No.  
 " Al.  
 Wildemannsgasse.  
 Ziegelgasse.

## Stadtbezirk No. 4.

Begrenzt durch: Zollhofstraße, Alte Mainzergasse, Schneidwallgasse, Weißfrauenstraße, Gr. Hirschgraben, Al. Hirschgraben, Katharinenpforte, Roßmarkt, Junghoffstraße, (Durchbruch,) Taunusanlage, Gallusanlage, Untermainanlage, Mainufer.  
 (Siehe auch Mainbezirk S. 30.)

Bethmannstraße.  
 Friedensstraße.  
 Gallusstraße, Gr.  
 " Al.  
 Hirschgraben, Gr. ungr. No.  
 " Al. gr. No.  
 Hoffstraße.  
 Junghoffstraße ungr. No.

Kaiserplatz.  
 Kaiserstr. ungr. No. 1—29, gr. No. 2—30.  
 Katharinenpforte ungr. No.  
 Kirchnerstraße.  
 Mainzerg., Alte ungr. No. 73—Ende.  
 gr. No. 90—Ende.  
 Mainzerstraße Neue ungr. No. 1—59.  
 gr. No. 2—68.  
 Roßmarkt ungr. No., gr. No. 16—20.

Salzhaus, Am  
 Schlesingergasse, Alte  
 „ Neue  
 Schneidwallgasse ungr. No.

Taunusthor, Am  
 Untermaintal, forstl. No. 4—17.  
 Weißfrauenstr. ungr. No. 9-Ende, gr. No.

## Stadtbezirk No. 5.

Begrenzt durch: Jungthoffstraße, Nothmarkt, Schillerplatz, Gr. Eichenheimerstraße, Eichenheimerthor, Bockenheimeranlage, Taunusanlage, (Durchbruch).

Bibergasse.  
 Bockenheimerstraße, Gr.  
 „ Al.  
 Börseplatz.  
 Börsestraße.  
 Eichenheimerstraße, Gr. ungr. No.  
 Goetheplatz.  
 Goethestraße.  
 Hochstraße.  
 „ Al.  
 Jungthoffstraße gr. No.  
 Kaiserhoffstraße.  
 Kalbäckergasse.  
 Luginsland.

Mainzerstr., Neue ungr. No. 65—81.  
 gr. No. 72—88.  
 Meisengasse.  
 Opernplatz.  
 Nothmarkt gr. No. 2—14.  
 Rothhoffstraße, Alte  
 „ Neue  
 Schillerplatz.  
 Schillerstraße.  
 Steinweg.  
 Taubenhoffstraße.  
 Taubenstraße, Neue  
 Theaterplatz.  
 Töpfergasse.  
 Zwingerstraße.



## Stadtbezirk No. 6.

Begrenzt durch: Eschenheimerthor, Gr. Eschenheimerstraße, Schillerplatz, Katharinenpforte, Holzgraben, Baugraben, An der Markthalle, Börnestraße, Fahrgasse, Gr. Friedbergerstraße, Wilbelerstraße, Friedbergerthor, Eschenheimeranlage.

Altgasse.

Baugraben gr. No.

Bleichstraße.

Börnestraße gr. No. 58—62.

Brönnerstraße.

Elephantengasse.

Eschenheimerstraße, Gr. gr. No.

„ Kl.

Fahrgasse ungr. No. 119—123.

Friedbergerstraße, Gr. ungr. No.

Gasengasse ungr. No. 15—Ende.  
gr. No. 12—Ende.

Holzgraben gr. No.

Katharinenpforte gr. No. 6—24.

Krögerstraße.

Liebfrauenstraße ungr. No. 5—Ende.  
gr. No. 6—Ende.

Markthalle, An der gr. No. 6—8.

Petersstraße.

Pfandhausgasse.

Schäfergasse.

Sendenbergstraße.

Stiftstraße.

Wilbelerstraße gr. No.

Zeil.

## Stadtbezirk No. 7.

Begrenzt durch: Friedbergerthor, Wilbelerstraße, Gr. Friedbergerstraße, Allerheiligenstraße, Allerheiligenthor, Friedbergeranlage.

Albusstraße.

Allerheiligenstraße gr. No. \*)

Brauhausgasse.

Breitegasse.

Friedbergerstraße, Gr. gr. No.

„ Kl.

Gelbe Hirschstraße.

Gerichtsstraße.

\*) siehe Stadtbezirk 8.

Goldene Stelzstraße.

Hammelsgasse.

Heiligkreuzgasse.

Klapperfeldstraße.

Klingerstraße.

Kühgasse.

Langestr. ungr. No. 45-65, gr. No. 26-42.

Porzellanhoffstraße.

Seilerstraße.

Städelshof, Am

Starkestraße.

Wilbelerstraße ungr. No.

Zeil, Neue

## Stadtbezirk No. 8.

Begrenzt durch: Fahrgasse, Brückhoffstraße, Bollgraben, Börneplatz, Börnestraße, Fahrgasse, Allerheiligenstraße, Allerheiligenthor, Obermain-Anlage, Mainufer.  
(Siehe auch Mainbezirk S. 30.)

Allerheiligenstraße ungr. No.

Börneplatz ungr. No. 1-7, gr. No.

Börnestraße gr. No. 2-56.

Brückhoffstraße ungr. No., gr. No. 2-4.

Fahrgasse gr. No. 2-6 u. 146-150.

Fischerfeldstraße.

Judenmauer, Hinter der

Langestr. ungr. No. 1-43, gr. No. 2-24.

Mainstraße.

Rechneigrabenstraße.

Rechneistraße.

Schöne Aussicht.

„ „ , Hinter der

Schützenstraße.

Schwimmbad, Am

Stolzestraße.

Synagogenstraße.

Bollgraben gr. No.

\*) Im Flurbuche ist Allerheiligenstraße No. 1 zum 7. Stadtbezirk gerechnet.

## Stadtbezirk No. 9.

Begrenzt durch: Untermainanlage, Gallus-Anlage, Taunus-Anlage, Mainzer Landstraße, Bahnstraße, Bahnhofplatz, Wiesenhüttenplatz, Wiesenhüttenstraße, Mainufer.  
(Siehe auch Mainbezirk S. 30.)

Bahnhofplatz gr. No.	Merianstraße.
Bahnstr. gr. No. 2—26.	Moselstraße.
Blittersdorffsplatz.	Nekarstraße.
Bürgerstr. gr. u. ungr. No. bis zur Wiesenhüttenstraße.	Niddastr. ungr. No. 1—69, gr. No. 2—70.
Elbestraße.	Taunus-Anlage No. 1—11 fortl.
Gallus-Anlage.	„ =Platz.
Gutleutstr. ungr. No. 1-77, gr. No. 2-72.	„ =Straße.
Kaiserstr. zwisch. Taunusanl. u. Bahnhofpl. ungr. No. 31—Ende. gr. No. 32—Ende.	Untermain-Anlage.
Karlstraße.	„ =Kai fortl. No. 18—58.
Kronprinzenstraße.	Weserstraße.
Mainluftstraße.	Wiesenhütten-Platz gr. No.
Mainzerlandstraße ungr. No. 1—81.	„ =Straße gr. No.
	Windmühlstraße.

## Stadtbezirk No. 10.

Begrenzt durch: Mainzer Landstraße, Bettinastraße, Arndtstraße, Bockenheimer Landstraße, Taunus-Anlage.

Arndtstr. gr. No. v. der Bettinastr. b. Ende.	Bockenheimer Landstr. ungr. No. 1-77.
Barckhausstraße.	Brentanoplatz.
Bettinastraße gr. No.	Brentanofstraße.

Erlenstr. ungr. No. 1—9, gr. No. 2—10.	Niedenau.
Feuerbachstraße.	Rheinstr. ungr. No. 1—13, gr. No. 2—6.
Guiollettplatz.	Rüsterstraße.
Guiollettstraße.	Savignystraße.
Kettenhofweg ungr. No. 1-93, gr. No. 2-86.	Tanus-Anl. fortl. No. 12—Ende.
Klüberstraße.	Ulmestraße.
Lessingstraße.	Westendplatz.
Lindenstraße.	Westendstraße bis zur Urndtstraße.
Mainzer Landstraße gr. No. 2—72.	Zimmerweg.

---

## Stadtbezirk No. 11.

Begrenzt durch: Eschersheimer Landstraße, Grüneburgweg, Reuterweg, Staufens-  
straße, Wiesenau, Bockenheimer Landstraße, Bockenheimer Anlage.

Bockenheimer Anlage.	Oberlindau ungr. No. 1-43, gr. No. 2-20.
„ Landstr. gr. No. 2—60.	Braunheimerstraße.
Eschersheimerstraße.	Reuterweg ungr. No. 1—43, gr. No.
Eschersheimer Landstr. ungr. No. 1-41.	Sachsenlager.
Fellnerstraße.	Staufensstraße ungr. No.
Gärtnerweg.	Trutz-Frankfurt
Grüneburgweg ungr. No. 1—43.	Unterlindau ungr. No. 1-39, gr. No. 2-40.
Leerbachstr. ungr. No. 1-63, gr. No. 2-66.	Wiesenau gr. No. bis Staufenstr.
Liebigstr. ungr. No. 1—11, gr. No. 2—12.	Wöhlerstraße.
Mozartplatz.	

## Stadtbezirk No. 12.

Begrenzt durch: Friedberger Landstraße, Roselstraße, Hermannstraße, Richardstraße, Eschersheimer Landstraße, Eschenheimer Anlage.

Blumenstraße.

Bornwiesenberg ungr. No. 1—57,  
gr. No. 2—14.

Eschenheimer Landstr. ungr. No. 1—45.  
gr. No. 2—52.

Eiserne Hand.

Eschenheimer Anlage.

Eschersheimer Landstr. gr. No. 2—44.

Richardstraße ungr. No.

Finkenhoffstraße.

Friedberger Landstr. ungr. No. 1—85.

Hermannstraße ungr. No.

Hessenweg.

Humboldtstr. ungr. No. 1—23, gr. No. 2—24.

Sahnstraße.

Roselstraße ungr. No.

Lenaustraße ungr. No. 1—19, gr. No. 2—18.

Mittelweg.

Oberweg.

Oderweg ungr. No. 1—73, gr. No. 2—72.

Quierstraße.

Rappstraße.

Schleidenstraße.

Sternstraße.

Unterweg.

Weberstraße südlich der Roselstraße.

---

## Stadtbezirk No. 13.

Begrenzt durch: Sandweg, Segelstraße, Merianplatz, Elfenbachstraße, Bornheimer Landstraße, Friedberger Landstraße, Friedberger Anlage.

Bäckerweg.

„ Oberer

Baumweg.

Bergerstr. ungr. No. 1—45, gr. No. 2—44.

Bornheimer Landstr. ungr. No. 47—79.

Elfenbachstr. ungr. No., gr. No. 2—38.

Feststraße.

Fichtenstraße.

Friedberger Anlage fortfl. No. 13—32.	Merian-Straße östl. u. westl.
„ Landstr. gr. No. 2—72.	Musikantenweg ungr. No. 1-27, gr. No. 2-32.
Gaußstraße.	Palmstraße.
Hegelstraße ungr. No.	Pestalozzistraße.
Herderstraße.	Rottkeßstraße.
Hermesweg.	Sandweg ungr. No. 1—57.
Mauerweg.	
Merian-Platz ungr. No.	

## Stadtbezirk No. 14.

Begrenzt durch: Verläng. Windeckstraße vom Main ab, Windeckstraße, Al. Pflingstweidstraße, Am Thiergarten, Ob. Kzemer, Verläng. Waldschmidtstraße nach dem Sandweg, Sandweg, Friedberger Anlage, Obermain-Anlage, Mainufer.

(Siehe auch Mainbezirk S. 30.)

Kzemer, Oberer ungr. No.	Ostendstr. ungr. No. 1-55, gr. No. 2-66.
Bergweg.	Pflingstweidstraße, Gr.
Blößerstraße.	„ Al. ungr. No.
Friedberger Anlage fortfl. No. 1—12.	Rüdertstraße.
Grünestraße.	Sandweg gr. No. 2—56.
Hanauer Landstraße ungr. No. 1—45, gr. No. 2—40.	Schwanenstraße.
Hölderlinstraße.	Theobaldstraße.
Königswarterstraße.	Thiergarten, Am ungr. No. 1—47, gr. No. 2—58.
Obermain-Anlage.	Umlandstraße.
„ =Hafen.	Waldschmidtstraße gr. No. 2—30.
„ =Straße.	Weiberstraße.
„ „ Al.	Windeckstraße ungr. No.

## Stadtbezirk No. 15.

Begrenzt durch: Mainufer, Wiesenhüttenstraße, Wiesenhüttenplatz, Bahnhofplatz, Bahnstraße, Mainzer Landstraße, Gemarkungsgrenze.  
(Siehe auch Mainbezirk S. 30.)

Bahnhofplatz ungr. No.

Bahnstr. ungr. No. 1 bis zur Mainzerstr.

Blücher-Platz.

„ =Straße.

Böttgerstraße.

Bülowstraße.

Bürgerstr. ungr. und gr. No. westlich der  
Wiesenhüttenstraße.

Eulerstraße.

Eisenaustraße.

Grindbrunnenstraße.

Gutleutstr. ungr. No. 79—Ende.  
gr. No. 74—Ende.

Hafenstraße.

Hardenbergstraße.

Höchsterstraße.

Kriegsstr. südlich der Mainzerlandstraße.

Kristellerstr. „ „

Lagerstraße.

Lahnstraße.

Lucaestraße.

Ludwigstraße.

Lühowstraße.

Mainzer Landstr. ungr. No. 83 b. Ende.

Niddastr. ungr. No. 71—Ende,  
gr. No. 72—Ende.

Ottostraße.

Poststraße.

Rebstöckerstr. zwischen Höchster- und  
Mainzerlandstraße.

Rudolfstraße.

Rüppellstraße.

Scharnhorststraße.

Schillstraße.

Schleusenstraße.

Schönstraße.

Schwalbacherstr. südl. d. Mainzerstr.

Speicherstraße.

Untermainkai gr. No. 64—Ende.

Wartweg.

Weilburgerstraße.

Wiesenhütten-Platz ungr. No.

„ =Straße ungr. No.

Winterhafen.

Yorkstraße.

# Stadtbezirk No. 16.

Begrenzt durch: Mainzer Landstraße, Bahnstraße, Hemmerichstr. Gemarkungsgrenze.

Bahnstr. ungr. No. nordwestl. d. Mainzerlandstr. bis z. Hemmerichstraße.  
 Cambergerstraße.  
 Eschbornerstraße.  
 Feyerleinstraße.  
 Frankenstraße.  
 Gerningstraße.  
 Guaitastraße.  
 Günderrodestraße.  
 Güter-Platz.  
 „ = Straße.  
 Kellerhoffstraße.  
 Hemmerichstraße ungr. No.  
 Hofheimerstraße.  
 Hohenstausenstraße.  
 Hornauerstraße.

Hufnagelstraße.  
 Idsteinerstraße.  
 Karolingerstraße.  
 Krieggfstr. nördl. der Mainzerlandstraße.  
 Kristelerstr. " " "  
 Lorschbacherstraße.  
 Mainzer Landstr. gr. No. 76—Ende.  
 Dreßelstraße.  
 Kampenstraße.  
 Nebstöderstr. nördl. der Mainzerlbstr.  
 Schwalbacherstr. " " "  
 Textorstraße.  
 Werkstättenstraße.  
 Wolfseestraße.

# Stadtbezirk No. 17.

Begrenzt durch: Hemmerichstraße, Bahnstraße, Mainzer Landstraße, Bettinastraße, Arndtstraße, Wockenheimer Landstraße, Gemarkungsgrenze.

Arndtstr. ungr. No., gr. No. 2 b. z. Bettinastr.  
 Bahnstr. ungr. No. von der Hemmerichstr. bis Ende, gr. No. 28 bis Ende.  
 Beethoven-Platz.

Beethoven-Straße.  
 Bettinastraße ungr. No.  
 Bettinastraße, Untere.



Bockenheimerldstr. ungr. No. 79—Ende.

Corneliusstraße.

Emserstraße süd. d. Gemarkungsgrenze

Erlenstr. ungr. No. 11—Ende,  
gr. No. 12—Ende.

Gemmerichstraße gr. No.

Kettenhofweg ungr. No. 95—Ende,  
gr. No. 88—Ende.

Mainzer Landstr. No. 74.

Mendelssohnstraße.

Rheinstr. ungr. No. 17—Ende, gr. No.  
westlich der Bettinastraße.

Schubertstraße.

Schwarzgoldblagweg.

Schwindstraße.

Westendstraße westl. der Arndtstraße.

## Stadtbezirk No. 18.

Begrenzt durch: Bockenheimer Landstraße, Wiesenau, Staufenstr. Reuterweg, Grüneburgweg, Miquelstraße, Gemarkungsgrenze.

Altkönig-Platz.

„ Straße.

Bockenheimer Ddstr. gr. No. 62—Ende.

Cronbergerstraße.

Eppsteinerstraße.

Feldbergstraße.

Friedrichstraße.

Grüneburgweg ungr. No. 45—153.

Königsteinerstraße.

Liebigstraße ungr. No. 13—Ende,  
gr. No. 14—Ende.

Miquelstr. ungr. No. 1-61, gr. No. 2-64,  
zwich. Bockenheimerldstr. u. Grüneburgw.

Myliusstraße.

Oberlindau ungr. No. 51—Ende,  
gr. No. 58—Ende, nördl. d. Staufenstr.

Palmengartenstraße.

Parkstr. ungr. No. 1—49, gr. No. 2—30.

Reuterweg ungr. No. 45—Ende.

Roffertstraße.

Sodenerstraße.

Staufenstr. gr. No.

Unterkindau ungr. No. 41—Ende,  
gr. No. 42—Ende.

Wiesenau ungr. No. u. gr. No., von der  
Staufenstr. bis Ende.

„ Kl.

## Stadtbezirk No. 19.

Begrenzt durch: Grüneburgweg, Miquelstraße, Gemarkungsgrenze, Eschersheimer Landstraße.

Affensteinerweg.

Böhmerstraße.

Eschersheimer Ldstr. ungr. No. 43-277.

Feldstraße.

Fürstenbergerstr. ungr. No. 155-Ende,  
gr. No. 154-Ende.

Gervinusstraße.

Grüneburgweg gr. No.

Holzhausenstr. westl. d. Eschersheimer Ldstr.

Körnerstraße.

Beerbachstr. ungr. No. 65-Ende.  
gr. No. 68-Ende.

Miquelstraße zwisch. Eschersheimer Ldstr.  
und Grüneburgweg.

Barckstr. ungr. No. 51-Ende,  
gr. No. 32-Ende.

Taubenbrunnenweg.

Bogtstr. ungr. No. 83-Ende,  
gr. No. 74-Ende.

Wolfsgangstr. ungr. No. 63-Ende.  
gr. No. 74-Ende.

---

## Stadtbezirk No. 20.

Begrenzt durch: Hermannstraße, Richardstr., Eschersheimer Landstraße, Gemarkungsgrenze, Eckenheimer Landstraße.

Adlerflucht-Platz.

„ = Straße.

Baustraße.

Bornwiesenweg ungr. No. 59-81,  
gr. No. 16-28.

Cronstettenstraße.

Eckenheimer Ldstr. ungr. No. 47-Ende.

Eschersheimer Ldstr. gr. No. 48-274.

Esßeneckstraße.

Falkensteinerstraße.

Richardstraße gr. No.

Frauensteinstraße.

Fürstenbergerstr. ungr. No. bis 153,  
gr. No. bis 152.

Glauburgstraße ungr. No. 63-97.  
gr. No. 62-90.

Hansteinstraße.

Heinestraße.

Hermannstraße gr. No.

Holzhausenstr. zwisch. Eckenheimer und  
Sicherheimer Landstr.

Humboldtstr. ungr. No. 25—Ende,  
gr. No. 26—Ende.

Humbrechtstraße.

Hynspergstraße.

Keplerstraße.

Klettenbergstraße.

Knoblauchstraße.

Rühhornshofweg.

Lersnerstraße.

Deberweg ungr. No. 75—129,  
gr. No. 74—148.

Schlosserstraße.

Schwarzburgstr. ungr. No. 57—Ende,  
gr. No. 74—Ende.

Sömmerringstraße.

Stallburgstraße.

Vogtstraße ungr. No. bis 81,  
gr. No. bis 70.

Wolfsgangstr. ungr. No. 53—61,  
gr. No. 64—70.

---

## Stadtbezirk No. 21.

Begrenzt durch: Koselstraße, Eckenheimer Landstraße, Gemarkungsgrenze, Friedberger Landstraße.

Eckenheimerldstr. gr. No. 56—Ende.

Friedbergerldstr. ungr. No. 87—Ende.

Friedhöfen, An den

Glauburg-Platz.

„ = Straße ungr. No. 1—61,  
gr. No. 2—60.

Gluckstraße.

Homburger Landstraße.

Kleiststraße.

Koselstraße gr. No.

Lenaustraße ungr. No. 21—Ende,  
gr. No. 20—Ende.

Vorkingsstraße.

Marschnerstraße.

Neuhofstraße.

Nordendstraße.

Schwarzburgstr. ungr. No. 1—55,  
gr. No. 2—72.

Spohrstraße.

Weberstraße nördl. d. Koselstraße.

Wielandstraße.

Zeißelstraße.

## Stadtbezirk No. 22.

Begrenzt durch: Friedberger Landstraße, Bornheimer Landstraße, Burgstraße, Dortelweilerstraße.

Bornheimer Ldstr. gr. No. 42—Ende.

Burgstraße ungr. No.

Dortelweilerstr. ungr. No. 39—Ende.

Egenolffstraße.

Eichwaldstr. ungr. No. 71—Ende,  
gr. No. 74—Ende.

Friedberger Ldstr. gr. No. 74—Ende.

Gellertstraße.

Günthersburg-Allee.

Höltysstraße.

Luisenstraße ungr. No. 49—Ende.  
gr. No. 46—Ende.

Rohrbachstraße.

Rotlintstraße.

Vogelsbergstraße.

Winkelmannstraße.

## Stadtbezirk No. 23.

Begrenzt durch: Segelstraße, Merianplatz, Elfenbachstraße, Burgstraße, Höhenstr. Sandweg.

Bergerstr. ungr. No. 47—105,  
gr. No. 46—124.

Bornheimer Ldstr. ungr. No. 1—45,  
gr. No. 2—40.

Burgstraße gr. No. 2—60.

Elfenbachstr. gr. No. 40—Ende.

Haide-Platz.

„ Straße ungr. No. 1—47,  
gr. No. 2—38.

Segelstraße gr. No.

Serbartstraße.

Höhenstraße ungr. No.

Rantstraße.

Leibnizstraße.

Luisen-Platz.

„ -Straße ungr. No. 1—47,  
gr. No. 2—44.

Merianplatz gr. No.

Musikantenweg ungr. No. 29—Ende,  
gr. No. 34—80.

Sandweg ungr. No. 59—Ende.

Schellingstraße.

Schleiermacherstraße.

Schopenhauerstraße.

Seumestraße.

## Stadtbezirk No. 24.

Begrenzt durch: Höhenstraße, Burgstraße, Wiesenstraße, Arnsburgerstraße.

Arnsburgerstraße ungr. No.

Bergerstraße ungr. No. 107—181,  
gr. No. 126—192.

Burgstraße gr. No. 62—134.

Eichwaldstraße ungr. No. 23—69,  
gr. No. 24—72.

Germaniaplatz.

Germaniastraße.

Haidestraße ungr. No. 49—103,  
gr. No. 40—110.

Höhenstraße gr. No.

Betterweilstraße ungr. No. 1—57,  
gr. No. 2—56.

Wiesenstraße ungr. No.

---

## Stadtbezirk No. 25.

Begrenzt durch: Arnsburgerstr., Sandweg, Verläng. Waldschmidtstr., Ob. Ahemer, Am Thiergarten, Al. Pfingstweidstr., Röderbergweg, Ackermannstr., Unt. Röderbergweg, Bornheimer Landwehrstraße.

Ackermannstraße gr. No.

Arnsburgerstraße gr. No. 2—30.

Ahemer, Oberer gr. No.

„ Unterer.

Bärenstraße.

Bornheimer Landwehrstr. gr. No.

Fasanenstraße.

Klickerbahn.

Krummerweg.

Maulbeerstraße.

Pfingstweidstraße, Al. gr. No.

Rhönstraße.

Röderbergweg ungr. No.,  
gr. No. 60—Ende.

„ Unterer ungr. No.

Sandweg gr. No. 58—Ende.

Scheidswaldstraße.

Thiergarten, Am ungr. No. 49—Ende,  
gr. No. 60—Ende.

Waldschmidtstr. ungr. No.,  
gr. No. 32—116.

Wingertstraße.

Zoologischer Garten.

---

## Stadtbezirk No. 26.

Begrenzt durch: Unt. Röderbergweg, Ackermannstraße, Röderbergweg, Windedstraße, Verläng. Windedstraße bis zum Main, Mainufer, Gemarkungsgrenze.

(Siehe auch Mainbezirk S. 30.)

Ackermannstraße ungr. No.	Röderbergweg gr. No. 2—58.
Hanauerldstr. ungr. No. 47—Ende, gr. No. 42—Ende.	„ Unterer gr. No.
Obermainkai (Beinpfad.)	Röderspieß.
Ostendstraße ungr. No. 57—Ende, gr. No. 70—Ende.	Windedstraße gr. No.

## Stadtbezirk No. 27.

Begrenzt durch: Dortelweilerstraße, Burgstraße, Wiesenstraße, Bergerstraße, Gemarkungsgrenze.

Bergerstr. ungr. No. 183—Ende.	Brüßling, Im
Burgstr. gr. No. 136—Ende.	Kendelerstraße.
Dortelweilerstr. ungr. No. 1-37, gr. No.	Saalburgstraße.
Gulengasse.	St. Georgestraße.
Freihofstraße.	Spillingsgasse, Gr.
Gronauerstraße.	„ Kl.
Haidestr. ungr. No. 105—Ende, gr. No. 112—Ende.	Thronerstraße.
Löberggasse.	Thurmstraße.
Neebstraße.	Ufingerstraße.
Betterweilstr. ungr. No. 59—Ende, gr. No. 58—Ende.	Bereinsstraße.
Breungeshheimerstraße.	Weidenbornstraße.
	Wiesenstraße gr. No.

## Stadtbezirk No. 28.

Begrenzt durch: Bornheimer Landwehrstraße, Arnsburgerstraße, Bergerstraße, Fallthorstraße, Buchwaldstraße, Gemarkungsgrenze.

Arnsburgerstraße gr. No. 32—80.	Rappeswiese.
Bergerstraße gr. No. 194—298.	Linnéstraße.
Bornheimer Landwehrstr. ungr. No.	Löwengasse.
Buchwald, Hinter dem	Mainkurstraße.
„ = Straße gr. No.	Ringelgasse.
Sichwaldstraße ungr. No. 1—21, gr. No. 2—22.	Hofdorferstraße.
Fallthorstr. ungr. No. 5—Ende, u. gr. No.	Speffartstraße.
Fechenheimerstraße.	Zäunen, Hinter den

## Stadtbezirk No. 29.

Begrenzt durch: Buchwaldstraße, Fallthorstraße, Bergerstraße, Gemarkungsgrenze.

Bergerstraße gr. No. 300—Ende.	Fallthorstraße ungr. No. 1—3. <sup>1</sup>
Buchwaldstraße ungr. No.	Rohlbrandstraße.
Enkheimerstraße.	

## Stadtbezirk No. 30.

Begrenzt durch: Schifferstraße, Brückenstraße, Mainufer.  
(Siehe auch Mainbezirk S. 30)

Bäckergasse.	Dreikönigstraße
Brückenstraße gr. No. (bis zur Schifferstr.)	Färberstraße.

Happelgasse.

Jägergäßchen.

Löhrgasse.

Main-Insel.

Oppenheimerstr. ungr. No. 1—49,  
gr. No. 2—40.

Schaumainkai 1—7.

Schellgasse.

Schifferstraße gr. No. 32—Ende.

Schulstraße.

## Stadtbezirk No. 31.

Begrenzt durch: Brückenstraße, Schifferstraße, Darmstädter Landstraße, Affenthorplatz, Willemerstraße, Dreieichstraße, Frankensteinerplatz, Mainufer.

(Siehe auch Mainbezirk S. 30.)

Abtsgäßchen.

Affenthorplatz 1—3 und gr. No.

Auslagergasse.

Brückenmühle.

Brückenstr. ungr. No. (bis zur Schifferstr.)

Darmstädter Landstr. gr. No. 2—6.

Deutsherrnkai zwisch. Frankensteiner-  
platz und Brückenstr.

Dreieichstraße gr. No. 2—40.

Elisabethenstraße.

Frankensteiner Platz gr. No.

Frankensteiner Straße.

Fritschengäßchen.

Klappergasse.

Neuer Wall.

Paradiesgasse.

Rittergasse, Gr. ungr. No. 31—Ende,  
gr. No. 28—Ende.

„ Al.

Schifferstraße gr. No. 2—30.

Wallstraße.

Willemerstraße ungr. No. 1—7.

## Stadtbezirk No. 32.

Begrenzt durch: Westliches Mainufer, Schifferstraße, Darmstädter Landstraße, Gemarkungs- u. Waldgebietsgrenze.

(Siehe auch Mainbezirk S. 30.)

Bischofsweg.

Bruchstraße.

Brückenstraße südl. der Schifferstr.

Granachstraße.



Danneckerstraße.  
Darmstädter Landstr. gr. No. 8-Ende,  
Diesterwegstraße.  
Dürerstraße.  
Eichenbachstraße.  
Forstbezirk westl. d. Darmstädter Landstr.  
Forsthausstraße.  
Gartenstraße.  
Geleitsstraße, (westliche)  
Goldsteinstraße.  
Grethenweg.  
Guzkowstraße.  
Hasenpfad, Gr.  
" Lehter  
" Mittl.  
Hedderichstraße.  
Holbeinstraße.  
Königsbrunnenweg.  
Lauitzstraße.  
Mörfelder Landstraße.  
Morettostraße.  
Oppenheimer Landstraße.  
" Platz.  
" Straße ungr. No. 51-67,  
gr. No. 42-50.  
Rembrandtstraße.  
Rubensstraße.

Sachsenhäuser Landwehrweg ungr.  
No. 265—373, gr. No. 212—300.  
Sandhoffstraße.  
Schaffhofweg, Mittl.  
" Oberer  
Schaumainkai 15—Ende.  
Schifferstraße ungr. No.  
" Kl.  
Schneckenhoffstraße.  
Schützenhüttenweg.  
Schwanthalerstraße.  
Schwarzsteinkautweg.  
Schweizer-Platz.  
" Straße.  
Souhanstraße.  
Städelstraße.  
Stegstraße.  
Steinlestraße.  
Tannenstraße.  
Varrentrappstraße.  
Zeitstraße.  
Vogelweidstraße.  
Wartegäßchen, Erstes.  
" Zweites.  
Wilhelmsbrücke.  
Wilhelmstraße.  
Ziegelhüttenweg.

## Stadtbezirk No. 33.

Begrenzt durch: Östliches Mainufer, Frankensteinerplatz, Dreieichstraße, Willemerstraße, Affenthorplatz, Darmstädter Landstraße, Gemarkungs- u. Waldgebietsgrenze.

(Siehe auch Mainbezirk S. 30.)

Affenthorplatz 5—7.

Altebergsweg.

Babenhäuser Landstraße.

Bergesgrundweg.

Breulsweg.

Dammstraße.

Darmstädter Landstraße ungr. No.

Deutsherrnkai östl. v. Frankensteinerpl.

Dreieichstraße ungr. No., gr. No. 42—54.

Forstbezirk östl. der Darmstädterlandstr.

Frankensteinerplatz ungr. No.

Geleitsstraße östl. der Darmstädterldstr.

Gerbermühlstraße.

Goldbergweg.

Hainerweg.

Heisterstraße.

Hühnerweg.

Knappengäßchen.

Länderweg.

Lettigfautweg.

Mainwasenweg.

Mühlberg, Auf dem

Mühlbruchstraße.

Mühlkanal, Am

Offenbacher Landstraße.

Quirinstraße.

Reversbrunnenweg.

Rittergasse, Gr. ungr. No. 1—23,  
gr. Nr. 2—22.

Sachsenhäuser Landwehrweg ungr.  
No. 175—185, gr. No. 62—160.

Sandbergsgäßchen, Erstes

„ Zweites

Sandbergs-Zwerchgäßchen.

Schnappbornweg.

Seehof, Am

Seehoffstraße.

Siemensstraße.

Strahlenbergerweg.

Teichstraße.

Wasserweg.

Wendelsweg.

Willemerstr. ungr. No. 9—Ende, u. gr. No.

Wolfsgarten.

Zwerchweg, Unterster

Zwischenstraße.

## Stadtbezirk No. 34.

Begrenzt durch: Adalbertstraße, Bahndamm, Rödelheimerstraße, Häusergasse, Häufener Landstraße, Gemarkungsgrenze.

Adalbertstr. ungr. (früh. Schöne Aussicht).  
Hinter dem Bahnhof.  
Bieggweg.  
Birkenweg.  
Dammhaide, An der  
Gmser Str. nördl. d. Gemarkungsgrenze.  
Frankfurterstraße No. 1.  
Häusergasse ungr. No.  
Häufener Landstr. ungr. No.  
Jordanstraße.  
Kasernenstraße.

Riesstraße.  
Königstraße, Untere  
Kreuznacher Str.  
Kuhwaldstraße.  
Rauheimer Str. (früh. Querstraße).  
Pfungstbrunnenstraße.  
Roedelheimer Landstraße.  
Roedelheimer Str. gr. No. 28-Ende.  
Solmsstr. (früh. Roedelsh. Sandweg).  
Voltastraße.

## Stadtbezirk No. 35.

Begrenzt durch: Adalbertstraße, Frankfurterstraße, Gremppstraße, Kirchplatz, Frieslarerstraße, Häusergasse, Rödelheimerstraße, Eisenbahndamm.

Adalbertstr. gr. No. (früh. Sch. Aussicht).  
Bahnhofstraße.  
Casselerstraße (früh. Taunusstraße).  
Ederstraße (früh. Niddastraße).  
Elisabethenplatz.  
Fleischerstraße (früh. Metzgergasse).  
Frankfurterstraße ungr. No. 3-Ende.  
Friesengasse (früh. Neugasse).

Frieslarer Str. (früh. Altgasse) ungr. No.  
Fröbelstraße (früh. Schulstraße).  
Gremppstr. (früh. Kirchg.) ungr. No. 1-37.  
Häusergasse gr. No.  
Hersfelderstr. (früh. Friedrichstraße).  
Kirchplatz No. 2—6 fortf.  
Kurfürstenplatz (früh. Marktplatz).  
Kurfürstenstraße (früh. Mittelstraße).

Landgrafenstraße (früh. Hafengasse).  
Mühlgasse (früh. Sternegasse).  
Nüdelheim. Str. ungr. No., gr. No. 2-26.  
Schloßstraße.  
Schönhoffstraße.

Schwälmerstraße (früh. Marktstraße).  
Seestraße, Große  
„ Kleine  
Werrastraße (früh. Weserstraße).

---

## Stadtbezirk No. 36.

Begrenzt durch: Hausener Landstraße, Fritzlarerstraße, Kirchplatz, Gremppstraße, Frankfurterstraße, Gemarkungsgrenze.

Basaltstraße (früh. Steinweg).  
Bismarckstraße.  
Clemensstraße.  
Dornbusch, Am (früh. Bergerweg).  
Falkstraße.  
Florastraße (früh. Gartenstraße).  
Frankfurter Straße gr. No.  
Fritzlarer Str. gr. No. (früh. Altegasse).  
Ginnheimer Höhe.  
Ginnheimer Landstraße.  
Ginnheimer Stadtweg.

Ginnheimer Straße.  
Gremppstr. ungr. No. 39-Ende u. gr. No.  
Hausener Landstr. gr. No.  
Juliusstraße (früh. Louisestraße).  
Kirchplatz No. 1, 6<sup>a</sup>, 7, 8.  
Koenigstraße, Obere  
Moltkestraße.  
Weingarten, Am (früh. Grüneburgstr).  
Werderstraße (früh. Carlstraße).  
Wildungerstraße (früh. Wilhelmstraße).

---

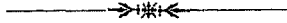
Der bei Anlegung der Flurbücher ausgeschiedene

## Mainbezirk

wird umschlossen von den Stadtbezirken 1, 4, 8, 9, 14, 15, 26, 30, 31, 32 und 33.

Zum Mainbezirk gehören neben dem Mainflusse die Mainufer und alle direct auf den Ufern errichteten Baulichkeiten einschließlich der Verschönerungs- und Hafenanlagen.

Für Zwecke des Flurbuches sind sonach die zum Mainbezirke gehörigen Baulichkeiten aus dem vorstehend angegebenen Inhalt der 36 Stadtbezirke auszuscheiden.



## II.

# Alphabetisches Verzeichniß

der

### Straßen und Straßentheile mit Angabe der Bezirksnummern.

NB: Wegen Zuthcilung der am Mainflusse belegenen Baulichkeiten zum sog. Mainbezirke des Sturbuches vgl. Seite 30.

<table border="0" style="width: 100%;"> <tr> <td style="width: 80%;">Witzgäßchen . . . . .</td> <td style="width: 20%; text-align: right;">31</td> </tr> <tr> <td>Ackermannstraße ungr. No.</td> <td style="text-align: right;">26</td> </tr> <tr> <td style="padding-left: 2em;">" gr. No. . . . .</td> <td style="text-align: right;">25</td> </tr> <tr> <td>Adalbertstr. (früh. Sch. Aussicht).</td> <td></td> </tr> <tr> <td style="padding-left: 2em;">ungr. No.</td> <td style="text-align: right;">34</td> </tr> <tr> <td style="padding-left: 2em;">" gr. No. . . . .</td> <td style="text-align: right;">35</td> </tr> <tr> <td>Aderfluchtplatz . . . . .</td> <td style="text-align: right;">20</td> </tr> <tr> <td>Aderfluchtstraße . . . . .</td> <td style="text-align: right;">20</td> </tr> <tr> <td>Affensteinerweg . . . . .</td> <td style="text-align: right;">19</td> </tr> <tr> <td>Affenthorpl. ungr. No. 1 u. 3</td> <td style="text-align: right;">31</td> </tr> <tr> <td style="padding-left: 2em;">" " " 5 u. 7</td> <td style="text-align: right;">33</td> </tr> <tr> <td style="padding-left: 2em;">" gr. No. . . . .</td> <td style="text-align: right;">31</td> </tr> <tr> <td>Abusstraße . . . . .</td> <td style="text-align: right;">7</td> </tr> <tr> <td>Allerheiligenstr. *) ungr. No.</td> <td style="text-align: right;">8</td> </tr> <tr> <td style="padding-left: 2em;">" gr. No. . . . .</td> <td style="text-align: right;">7</td> </tr> </table>	Witzgäßchen . . . . .	31	Ackermannstraße ungr. No.	26	" gr. No. . . . .	25	Adalbertstr. (früh. Sch. Aussicht).		ungr. No.	34	" gr. No. . . . .	35	Aderfluchtplatz . . . . .	20	Aderfluchtstraße . . . . .	20	Affensteinerweg . . . . .	19	Affenthorpl. ungr. No. 1 u. 3	31	" " " 5 u. 7	33	" gr. No. . . . .	31	Abusstraße . . . . .	7	Allerheiligenstr. *) ungr. No.	8	" gr. No. . . . .	7	<table border="0" style="width: 100%;"> <tr> <td style="width: 80%;">Altebergsweg . . . . .</td> <td style="width: 20%; text-align: right;">33</td> </tr> <tr> <td>Altegasse . . . . .</td> <td style="text-align: right;">6</td> </tr> <tr> <td>Altkönigplatz . . . . .</td> <td style="text-align: right;">18</td> </tr> <tr> <td>Altkönigstraße . . . . .</td> <td style="text-align: right;">18</td> </tr> <tr> <td>Ankergasse . . . . .</td> <td style="text-align: right;">1</td> </tr> <tr> <td>Arndtstraße ungr. No. . . . .</td> <td style="text-align: right;">17</td> </tr> <tr> <td style="padding-left: 2em;">" gr. No. 2 bis</td> <td></td> </tr> <tr> <td style="padding-left: 2em;">z. Bettinastr.</td> <td style="text-align: right;">17</td> </tr> <tr> <td style="padding-left: 2em;">" gr. No. von d.</td> <td></td> </tr> <tr> <td style="padding-left: 2em;">Bettinastr. b.</td> <td></td> </tr> <tr> <td style="padding-left: 2em;">Ende . . . . .</td> <td style="text-align: right;">10</td> </tr> <tr> <td>Arnsburgerhof . . . . .</td> <td style="text-align: right;">2</td> </tr> <tr> <td>Arnsburgerstr. ungr. No.</td> <td style="text-align: right;">24</td> </tr> <tr> <td style="padding-left: 2em;">" gr. No. 2-30</td> <td style="text-align: right;">25</td> </tr> <tr> <td style="padding-left: 2em;">" " " 32-80</td> <td style="text-align: right;">28</td> </tr> </table>	Altebergsweg . . . . .	33	Altegasse . . . . .	6	Altkönigplatz . . . . .	18	Altkönigstraße . . . . .	18	Ankergasse . . . . .	1	Arndtstraße ungr. No. . . . .	17	" gr. No. 2 bis		z. Bettinastr.	17	" gr. No. von d.		Bettinastr. b.		Ende . . . . .	10	Arnsburgerhof . . . . .	2	Arnsburgerstr. ungr. No.	24	" gr. No. 2-30	25	" " " 32-80	28
Witzgäßchen . . . . .	31																																																												
Ackermannstraße ungr. No.	26																																																												
" gr. No. . . . .	25																																																												
Adalbertstr. (früh. Sch. Aussicht).																																																													
ungr. No.	34																																																												
" gr. No. . . . .	35																																																												
Aderfluchtplatz . . . . .	20																																																												
Aderfluchtstraße . . . . .	20																																																												
Affensteinerweg . . . . .	19																																																												
Affenthorpl. ungr. No. 1 u. 3	31																																																												
" " " 5 u. 7	33																																																												
" gr. No. . . . .	31																																																												
Abusstraße . . . . .	7																																																												
Allerheiligenstr. *) ungr. No.	8																																																												
" gr. No. . . . .	7																																																												
Altebergsweg . . . . .	33																																																												
Altegasse . . . . .	6																																																												
Altkönigplatz . . . . .	18																																																												
Altkönigstraße . . . . .	18																																																												
Ankergasse . . . . .	1																																																												
Arndtstraße ungr. No. . . . .	17																																																												
" gr. No. 2 bis																																																													
z. Bettinastr.	17																																																												
" gr. No. von d.																																																													
Bettinastr. b.																																																													
Ende . . . . .	10																																																												
Arnsburgerhof . . . . .	2																																																												
Arnsburgerstr. ungr. No.	24																																																												
" gr. No. 2-30	25																																																												
" " " 32-80	28																																																												

\*) Vgl. Anmerkung Seite 10 u. 11.

Uyemer, Oberer, ungr. No.	14	Barckhausstraße . . . . .	10
"    "    gr. No. . . . .	25	Barfüßergasse . . . . .	2
Uyemer, Unterer . . . . .	25	Basaltstraße (früh. Steinweg).	36
Auslagergasse . . . . .	31	Battonnstraße ungr. No. . . . .	2
		"    gr. No. . . . .	3
		Baugraben ungr. No. . . . .	3
		"    gr. No. . . . .	6
		Baumweg . . . . .	13
		Baufstraße . . . . .	20
		Beethovenplatz . . . . .	17
<b>B</b> abenhäuser Landstraße	33	Beethovenstraße . . . . .	17
Bäckergasse . . . . .	30	Bendergasse . . . . .	1
Bäckerweg . . . . .	13	Bergerstr. ungr. No. 1- 45	13
"    oberer . . . . .	13	"    "    " 47-105	23
Bärenstraße . . . . .	25	"    "    " 107-181	24
Bahnhof, Hinter dem . . . . .	34	"    "    " 183-Ende	27
Bahnhofplatz ungr. No. . . . .	15	"    gr. No. 2- 44	13
"    gr. No. . . . .	9	"    "    " 46-124	23
Bahnhofstraße . . . . .	35	"    "    " 126-192	24
Bahnstr. ungr. No. 1 bis 3,		"    "    " 194-298	28
Mainzerldstr. . . . .	15	"    "    " 300-Ende	29
"    ungr. No. zwisch.		Bergesgrundweg . . . . .	33
Mainzerldstr. u.		Bergweg . . . . .	14
Semmerichstr. . . . .	16	Bethmannstraße . . . . .	4
"    ungr. No. von der		Bettinastraße ungr. No. . . . .	17
Semmerichstraße		"    gr. No. . . . .	10
bis Ende . . . . .	17	"    untere . . . . .	17
"    gr. No. 2-26 . . . . .	9		
"    "    " 28-Ende . . . . .	17		

Bibergasse . . . . .	5	Börnestr. ungr. No. von der	
Bieggweg . . . . .	34	Battomstr.-Ende	3
Birkenweg . . . . .	34	" gr. No. 2-56	8
Bischofsweg . . . . .	32	" " " 58-62	6
Bismarckstraße . . . . .	36	Börsenplatz . . . . .	5
Blauhandgasse . . . . .	1	Börsenstraße . . . . .	5
Bleichstraße . . . . .	6	Böttgerstraße . . . . .	15
Bleidenstraße . . . . .	3	Borgasse . . . . .	2
Blittersdorffsplatz . . . . .	9	Bornheimer Landstraße	
Blücherplatz . . . . .	15	ungr. No. 1-45	23
Blücherstraße . . . . .	15	" " " 47-79	13
Blumenstraße . . . . .	12	" gr. No. 2-40	23
Bockenheimer Anlage . . . . .	11	" " 42-Ende	22
Bockenheimer Landstraße		Bornheimer Landwehrstr.	
ungr. No. 1-77 . . . . .	10	ungr. No. . . . .	28
" " " 79-Ende . . . . .	17	" gr. No. . . . .	25
" gr. No. 2-60 . . . . .	11	Bornwiesenweg	
" " " 62-Ende . . . . .	18	ungr. No. 1-57	12
Gr. Bockenheimerstr. . . . .	5	" " 59-Ende	20
Kl. Bockenheimerstr. . . . .	5	" gr. No. 2-14	12
Bockgasse . . . . .	3	" " 16-Ende	20
Böhmerstraße . . . . .	19	Brauhausgasse . . . . .	7
Börneplatz ungr. No. 1-7 . . . . .	8	Braunfelsgäßchen . . . . .	3
" " " 9-Ende . . . . .	2	Breitegasse . . . . .	7
" gr. No. . . . .	8	Brentanoplatz . . . . .	10
Börnestr. ungr. No. bis zur		Brentanostraße . . . . .	10
Battomstraße.	2	Breulsweg . . . . .	33
		Brönnerstraße . . . . .	6



Bruchstraße . . . . .	32
Brückenstraße ungr. No. . . . .	31
"    gr. No. . . . .	30
"    verlängerte . . . . .	32
Brückhoffstr. ungr. Nr. . . . .	8
"    gr. No. 2 - 4 . . . . .	8
"    "    "    6-22 . . . . .	2
Buchgasse . . . . .	1
Buchwald, Hinter dem . . . . .	28
Buchwaldstraße ungr. No. . . . .	29
"    gr. No. . . . .	28
Bülowstraße . . . . .	15
Bürgerstraße ungr. u. gr. No. bis z. Wiesen- hüttenstraße . . . . .	9
"    ungr. u. gr. No. westl. d. Wiesen- hüttenstr. b. Ende . . . . .	15
Burgstraße ungr. No. . . . .	22
"    gr. No. 2 - 60 . . . . .	23
"    "    "    62-134 . . . . .	24
"    "    "    136-Ende . . . . .	27

<b>C</b> ambergerstraße . . . . .	16
Casselerstraße (früh. Tannusstr.) . . . . .	35
Citronengäßchen . . . . .	2
Clemensstraße . . . . .	36
Corneliusstraße . . . . .	17
Cranachstraße . . . . .	32
Cronbergerstraße . . . . .	18
Cronstettenstraße . . . . .	20
<b>D</b> ammheide, Auf der . . . . .	34
Dammstraße . . . . .	33
Danneckerstraße . . . . .	32
Darmstädt. Idstr. ungr. No. . . . .	33
"    gr. No. 2-6 . . . . .	31
"    "    "    8-Ende . . . . .	32
Deutschherrnkai zwischen Frankensteinerpl. und Brückenstr. . . . .	31
"    v. Frankensteiner- platz östlich . . . . .	33
Diesterwegstraße . . . . .	32
Dominkanergasse . . . . .	2
Dompl. ungr. No. 1 . . . . .	1
"    "    "    3-Ende . . . . .	2

Domplatz gr. No. 2-4 . . . . .	1
"    "    "    6-Ende . . . . .	2
Dornbusch, Am (früh. Bergernv.).	36
Dortelweilerstraße ungr. No. 1-37 . . . . .	27
"    "    "    39-Ende . . . . .	22
"    gr. No. . . . .	27
Dreieichstraße ungr. No. . . . .	33
"    gr. No. 2-40 . . . . .	31
"    "    "    42-54 . . . . .	33
Dreifönigstraße . . . . .	30
Dürerstraße . . . . .	32
<b>E</b> ckenheimer Landstraße ungr. No. 1-45 . . . . .	12
"    "    "    47-Ende . . . . .	20
"    gr. No. 2-52 . . . . .	12
"    "    "    56-Ende . . . . .	21
Ederstraße (früh. Niddastraße). . . . .	35
Egenolffstraße . . . . .	22
Eichwaldstraße ungr. No. 1-21 . . . . .	28
"    "    "    23-69 . . . . .	24
"    "    "    71-Ende . . . . .	22
"    gr. No. 2-22 . . . . .	28
"    "    "    24-72 . . . . .	24
"    "    "    74-Ende . . . . .	22

Einhorngasse . . . . .	3
Eiserne Hand . . . . .	12
Elbestraße . . . . .	9
Elephantengasse . . . . .	6
Elisabethenplatz . . . . .	35
Elisabethenstraße . . . . .	31
Eltenbachstraße ungr. No. . . . .	13
"    gr. No. 2-38 . . . . .	13
"    "    "    40-Ende . . . . .	23
Ellenbogengäßchen . . . . .	1
Elzheimerstraße . . . . .	11
Emserstraße südlich der Gemarkungsgrenze . . . . .	17
"    nördlich der Gemarkungsgrenze . . . . .	34
Enzheimerstraße . . . . .	29
Eppsteinerstraße . . . . .	18
Erlenstr. ungr. No. 1-9 . . . . .	10
"    "    "    11-Ende . . . . .	17
"    gr. No. 2-10 . . . . .	10
"    "    "    12-Ende . . . . .	17
Eschbornerstraße . . . . .	16
Eschenbachstraße . . . . .	32
Eschenheimer Anlage . . . . .	12
Gr. Eschenheimerstraße ungr. No. . . . .	5
"    gr. No. . . . .	6

Al. Eschenheimerstraße . . . . .	6	Fallthorstr. ungr. No. 1-3 . . . . .	29
Eschenheimer Landstraße ungr. No. 1- 41 . . . . .	11	"    "    " 5-Ende . . . . .	28
"    "    " 43-Ende . . . . .	19	"    gr. No. . . . .	28
"    gr. No. 2- 44 . . . . .	12	Fasanenstraße . . . . .	25
"    "    " 48-Ende . . . . .	20	Fechenheimerstraße . . . . .	28
Eulengasse . . . . .	27	Feldbergstraße . . . . .	18
Eulerstraße . . . . .	15	Feldstraße . . . . .	19
Eybenedstraße . . . . .	20	Fellnerstraße . . . . .	11
		Feststraße . . . . .	13
		Feuerbachstraße . . . . .	10
		Feyerleinstraße . . . . .	16
		Fichardstraße ungr. No. . . . .	12
		"    gr. No. . . . .	20
		Fichtestraße . . . . .	13
Färberstraße . . . . .	30	Finkenhoffstraße . . . . .	12
Fahrgasse ungr. No. 1- 23 . . . . .	1	Fischerfeldstraße . . . . .	8
"    "    " 25- 61 . . . . .	2	Gr. Fischergasse . . . . .	1
"    "    " 63-117 . . . . .	3	Al. Fischergasse . . . . .	1
"    "    " 119-Ende . . . . .	6	Fleischergasse (früh. Mehberg.). . . . .	35
"    gr. No. 2- 6 . . . . .	8	Flößerstraße . . . . .	14
"    "    " 8- 82 . . . . .	2	Florastraße (früh. Gartenstr.). . . . .	36
"    "    " 84-144 . . . . .	3	Forstbezirk östlich der Darmst. Landstr. . . . .	33
"    "    " 146-Ende . . . . .	8	"    westlich der Darmst. Landstr. . . . .	32
Fahrthor, Am . . . . .	1	Forsthausstraße . . . . .	32
Falkengasse . . . . .	1	Frankensteinerpl. ungr. No. . . . .	33
Falkensteinerstraße . . . . .	20	"    gr. No. . . . .	31
Falkstraße . . . . .	36		

Frankensteinerstraße . . .	31	Fröbelstraße (früh. Schulstr.) . . .	35
Frankenstraße . . . . .	16	Frohnhoffstraße . . . . .	2
Frankfurterstraße No. 1 . . .	34	Fürstenbergerstraße	
" ungr. No. 3-Ende . . . . .	35	ungr. No. bis 153 . . . . .	20
" gr. No. . . . .	36	" " " 155-Ende . . . . .	19
Frauensteinstraße . . . . .	20	" gr. No. bis 152 . . . . .	20
Freihoffstraße . . . . .	27	" " " 154-Ende . . . . .	19
Friedberg. Anl. 1-12 fortl. . . . .	14		
" " 13-Ende . . . . .	13		
Friedberger Landstraße		<b>G</b> ärtnerweg . . . . .	11
ungr. No. 1-85 . . . . .	12	Gallusanlage . . . . .	9
" " " 87-Ende . . . . .	21	Gr. Gallusstraße . . . . .	4
" gr. No. 2-72 . . . . .	13	Kl. Gallusstraße . . . . .	4
" " " 74-Ende . . . . .	22	Garküchenplatz . . . . .	1
Gr. Friedbergerstraße		Gartenstraße . . . . .	32
ungr. No. . . . .	6	Gaußstraße . . . . .	13
" " gr. No. . . . .	7	Geißgäßchen . . . . .	3
Kl. Friedbergerstraße . . . . .	7	Geistpörtchen, Am . . . . .	1
Friedensstraße . . . . .	4	Gelbe Hirschstraße . . . . .	7
Friedhöfen, An den . . . . .	21	Geleitsstraße, Ostliche . . . . .	33
Friedrichstraße . . . . .	18	" Westliche . . . . .	32
Friesengasse (früh. Neugasse). . . . .	35	Gellertstraße . . . . .	22
Fritschengäßchen . . . . .	31	Gelnhäusergasse . . . . .	3
Fritzlarerstr. (früh. Alttegasse). . . . .		Gerbermühlstraße . . . . .	33
ungr. No. . . . .	35	Gerichtsstraße . . . . .	7
" gr. No. . . . .	36		

Germaniaplatz . . . . .	24	Gremptstraße gr. No. . . . .	36
Germaniastraße . . . . .	24	Grethenweg . . . . .	32
Gerningstraße . . . . .	16	Grindbrunnenstraße . . . . .	15
Gerstengasse . . . . .	2	Gronauerstraße . . . . .	27
Gerwinusstraße . . . . .	19	Grüneburgweg	
Gimheimer Höhe . . . . .	36	ungr. No. 1 - 43	11
"    Landstraße . . . . .	36	"    "    " 45-Ende	18
"    Stadtweg . . . . .	36	"    gr. No. . . . .	19
Gimheimerstraße . . . . .	36	Grünestraße . . . . .	14
Glauburgplatz . . . . .	21	Guaitastraße . . . . .	16
Glauburgstraße		Günderrodestraße . . . . .	16
ungr. No. 1-61	21	Günthersburg-Allee . . . . .	22
"    "    " 63-97	20	Güterplatz . . . . .	16
"    gr. No. 2-60	21	Güterstraße . . . . .	16
"    "    " 62-90	20	Guiollettplatz . . . . .	10
Gluckstraße . . . . .	21	Guiollettstraße . . . . .	10
Gneisenaufstraße . . . . .	15	Gutleutstr. ungr. No. 1-77	9
Goetheplatz . . . . .	5	"    "    79-Ende	15
Goethestraße . . . . .	5	"    gr. No. 2-72	9
Goldbergweg . . . . .	33	"    "    74-Ende	15
Goldene Stelzstraße . . . . .	7	Gutzkowstraße . . . . .	32
Goldfedergasse . . . . .	2		
Goldhutgasse . . . . .	1		
Goldsteinstraße . . . . .	32		
Graubengasse . . . . .	3		
Gremptstr. (früh. Kirchgasse) . . . . .			
ungr. No. 1-37 . . . . .	35		
"    "    " 39-Ende . . . . .	36		

Häuserstraße ungr. No. . . . .	34	Hasenpfad, letzter . . . . .	32
"    gr. No. . . . .	35	"    mittlerer . . . . .	32
Hasenstraße . . . . .	15	Hausener Landstr. ungr. No. . . . .	34
Haideplatz . . . . .	23	"    gr. No. . . . .	36
Haidestr. ungr. No. 1- 47 . . . . .	23	Hedderichstraße . . . . .	32
"    "    " 49-103 . . . . .	24	Hegelstraße ungr. No. . . . .	13
"    "    " 105-Ende . . . . .	27	"    gr. No. . . . .	23
"    gr. No. 2- 38 . . . . .	23	Heiligkreuzgasse . . . . .	7
"    "    " 40-110 . . . . .	24	Heinestraße . . . . .	20
"    "    " 112-Ende . . . . .	27	Heisterstraße . . . . .	33
Hainerhof . . . . .	2	Hellerhoffstraße . . . . .	16
Hainerweg . . . . .	33	Hemmerichstraße ungr. No. . . . .	16
Hammelsgasse . . . . .	7	"    gr. No. . . . .	17
Hanauer Landstraße . . . . .		Herbartstraße . . . . .	23
ungr. No. 1-45 . . . . .	14	Herderstraße . . . . .	13
"    "    " 47-Ende . . . . .	26	Hermannstraße ungr. No. . . . .	12
"    gr. No. 2-40 . . . . .	14	"    gr. No. . . . .	20
"    "    " 42-Ende . . . . .	26	Hermesweg . . . . .	13
Hansteinstraße . . . . .	20	Hersfelderstr. (fr. Friedrichstr.) . . . . .	35
Happelgasse . . . . .	30	Hessenweg . . . . .	12
Hardenbergstraße . . . . .	15	Gr. Hirschgraben ungr. No. . . . .	4
Haseng. ungr. No. 1-13 . . . . .	3	"    gr. No. 2- 4 . . . . .	1
"    "    " 15-Ende . . . . .	6	"    "    " 6-28 . . . . .	2
"    gr. No. 2-10 . . . . .	3	Kl. Hirschgraben ungr. No. . . . .	3
"    "    " 12-Ende . . . . .	6	"    gr. No. . . . .	4
Hasenpfad, großer . . . . .	32	Hochstraße . . . . .	5
		Kl. Hochstraße . . . . .	5

Höchsterstraße . . . . .	15
Höhenstraße ungr. No. . . . .	23
"    gr. No. . . . .	24
Hölberlinstraße . . . . .	14
Höllgasse . . . . .	1
Höltysstraße . . . . .	22
Hofheimerstraße . . . . .	16
Hoffstraße . . . . .	4
Hohenstauferstraße . . . . .	16
Holbeinstraße . . . . .	32
Holzgraben ungr. No. . . . .	3
"    gr. No. . . . .	6
Holzhausenstraße östl. der Eschersh. Ldstr. . . . .	20
"    westlich der Eschersh. Ldstr. . . . .	19
Holzpförtchen, Am . . . . .	1
Homburger Landstraße . . . . .	21
Hornauerstraße . . . . .	16
Hühnermarkt . . . . .	2
Hühnerweg . . . . .	33
Hufnagelstraße . . . . .	16
Humboldtstraße ungr. No. 1-23 . . . . .	12
"    "    "    25-Ende . . . . .	20
"    gr. No. 2-24 . . . . .	12
"    "    "    26-Ende . . . . .	20
Humbrachtstraße . . . . .	20
Hynspergstraße . . . . .	20

<b>J</b> ägergäßchen . . . . .	30
Jahnstraße . . . . .	12
Jösteinerstraße . . . . .	16
Johanniterstraße . . . . .	2
Jordanstraße . . . . .	34
Judenmauer, Hinter der . . . . .	8
Juliusstraße (früh. Louisestr.) . . . . .	36
Junghoffstraße ungr. No. . . . .	4
"    gr. No. . . . .	5
<b>K</b> älbergasse . . . . .	1
Kaffeegasse . . . . .	1
Kaiserhoffstraße . . . . .	5
Kaiserplatz . . . . .	4
Kaiserstr. ungr. No. 1-29 . . . . .	4
"    "    31-Ende . . . . .	9
"    gr. No. 2-30 . . . . .	4
"    "    32-Ende . . . . .	9
Kalbäckergasse . . . . .	5
Kammengießerg. ungr. No. . . . .	1
"    gr. No. . . . .	2
Kantstraße . . . . .	23
Kappeswiese . . . . .	28
Karlstraße . . . . .	9
Karolingerstraße . . . . .	16

Karpfengasse . . . . .	1	Klüberstraße . . . . .	10
Kasernenstraße . . . . .	34	Knappengäßchen . . . . .	33
Katharinenpforte ungr. No.	4	Knoblauchstraße . . . . .	20
"    gr. No. 2 - 4	3	Königsbrunnenweg . . . . .	32
"    "    " 6-Ende	6	Königsteinerstraße . . . . .	18
Keplerstraße . . . . .	20	Königstraße, Obere . . . . .	36
Kerbengasse . . . . .	1	"    Untere . . . . .	34
Kettenhofweg		Königswarterstraße . . . . .	14
ungr. No. 1-93 . . . . .	10	Köpplerhöfchen . . . . .	2
"    "    " 95-Ende	17	Körnerstraße . . . . .	19
"    gr. No. 2-86 . . . . .	10	Kohlbrandstraße . . . . .	29
"    "    " 88-Ende	17	Kornblumengasse . . . . .	3
Kiesstraße . . . . .	34	Gr. Kornmarkt . . . . .	2
Kirchgasse . . . . .	2	Kl. Kornmarkt . . . . .	3
Kirchnerstraße . . . . .	4	Koselstraße ungr. No. . . . .	12
Kirchplatz No. 1. 6 <sup>a</sup> . 7. 8.	36	"    gr. No. . . . .	21
"    "    " 2-6 fortl.	35	Krautmarkt . . . . .	1
Klapperfeldstraße . . . . .	7	Kreuznacherstraße . . . . .	34
Klappergasse . . . . .	31	Kriegsstr. südl. d. Mainzer-	
Kleiststraße . . . . .	21	landstraße . . . . .	15
Klettenbergstraße . . . . .	20	"    nördl. d. Mainzer-	
Kliskerbahn . . . . .	25	landstraße . . . . .	16
Klingerstraße . . . . .	7	Kristelerstraße südlich der	
Klosterg. ungr. No. 1-23	2	Mainzerlandstr. . . . .	15
"    "    " 37-69	3	"    nördlich der	
"    gr. No. 2-22	2	Mainzerlandstr. . . . .	16
"    "    " 24-36	3	Krögerstraße . . . . .	6
		Kronprinzenstraße . . . . .	9



Kruggasse . . . . .	2	Lenaustr. gr. No. 2-18 . . .	12
Krummerweg . . . . .	25	"    "    "    20-Ende . . .	21
Kühgasse . . . . .	7	Lechnerstraße . . . . .	20
Kühhornshofweg . . . . .	20	Leffingstraße . . . . .	10
Kuhwaldstraße . . . . .	34	Letzigtautweg . . . . .	33
Kurfürstenplatz (früh. Marktpl.).	35	Liebfrauenberg . . . . .	3
Kurfürstenstraße (fr. Mittelstr.).	35	Liebfrauenstraße	
		ungr. No. 1-3 . . . . .	3
		"    "    "    5-Ende . . . . .	6
<b>L</b> ämmchen, hinter dem . . . . .	2	"    "    "    gr. No. 2-4 . . . . .	3
Länderweg . . . . .	33	"    "    "    6-Ende . . . . .	6
Lagerstraße . . . . .	15	Liebigstr. ungr. No. 1-11 . . . . .	11
Lahnstraße . . . . .	15	"    "    "    13-Ende . . . . .	18
Landgrafenstr. (früh. Hafeng.).	35	"    "    "    gr. No. 2-12 . . . . .	11
Langeschirn . . . . .	1	"    "    "    14-Ende . . . . .	18
Langestr. ungr. No. 1-43 . . . . .	8	Limpurgergasse . . . . .	1
"    "    "    45-65 . . . . .	7	Lindenstraße . . . . .	10
"    "    "    gr. No. 2-24 . . . . .	8	Lindheimergasse . . . . .	3
"    "    "    26-42 . . . . .	7	Linnéstraße . . . . .	28
Launitzstraße . . . . .	32	Löbersgasse . . . . .	27
Leerbachstr. ungr. No. 1-63 . . . . .	11	Löhergasse . . . . .	30
"    "    "    65-Ende . . . . .	19	Löwengasse . . . . .	28
"    "    "    gr. No. 2-66 . . . . .	11	Lorsbacherstraße . . . . .	16
"    "    "    68-Ende . . . . .	19	Lorkingstraße . . . . .	21
Leibnizstraße . . . . .	23	Lucastraße . . . . .	15
Lenaustr. ungr. No. 1-19 . . . . .	12	Ludwigstraße . . . . .	15
"    "    "    21-Ende . . . . .	21	Lühnowstraße . . . . .	15

Luginsland . . . . .	5
Luisenplatz . . . . .	23
Luisenstr. ungr. No. 1-47	23
"    "    49-Ende	22
"    gr. No. 2-44 .	23
"    "    46-Ende	22
<b>M</b> aininsel . . . . .	30
Mainfai . . . . .	1
Mainkurstraße . . . . .	28
Mainluftstraße . . . . .	9
Mainstraße . . . . .	8
Mainwasenweg . . . . .	33
Alte Mainzergasse ungr. No. 1-71 .	1
"    "    73-Ende	4
"    gr. No. 2-88 .	1
"    "    90-Ende	4
Al. Mainzergasse . . . . .	1
Mainzer Landstraße ungr. No. 1-81 .	9
"    "    83-Ende	15
"    gr. No. 2-72 .	10
"    "    74 . . . . .	17
"    "    76-Ende	16

Neue Mainzerstraße ungr. No. 1-59	4
"    "    65-81	5
"    gr. No. 2-68	4
"    "    72-88	5
Marienstraße . . . . .	9
Markt ungr. No. . . . .	1
"    gr. No. . . . .	2
Markthalle, a. d., gr. No. 2-4	3
"    "    "    6-8	6
Marschnerstraße . . . . .	21
Mauerweg . . . . .	13
Maulbeerstraße . . . . .	25
Mausgasse . . . . .	2
Meisengasse . . . . .	5
Mendelssohnstraße . . . . .	17
Merianplatz ungr. No. . . . .	13
"    gr. No. . . . .	23
Merianstraße, östl. u. westl.	13
Metzgergasse . . . . .	1
Miquelstr. zwischen Grüne- burgw. u. Bocken- heimer Landstraße (früh. Ginnheimer- str.) ungr. No. 1-61 gr. No. 2-64 . . . . .	18
"    zwischen Eschers- heimerlandstr. und Grüneburgweg . . . . .	19

Mittelweg . . . . .	12	Neuer Ball . . . . .	31
Mörfelder Landstraße . . . . .	32	Neugasse . . . . .	2
Mörsergasse . . . . .	2	Neuhofstraße . . . . .	21
Moltkestraße . . . . .	36	Niddastr. ungr.No. 1-69 . . . . .	9
Morettostraße . . . . .	32	"    "    " 71-Ende . . . . .	15
Moselstraße . . . . .	9	"    gr. No. 2-70 . . . . .	9
Mozartplatz . . . . .	11	"    "    " 72-Ende . . . . .	15
Mühlberg, Auf dem . . . . .	33	Niedenau . . . . .	10
Mühlbruchstraße . . . . .	33	Nonnengasse . . . . .	3
Mühlgasse (früh. Stern-gasse). . . . .	35	Nordendstraße . . . . .	21
Mühlkanal, Am . . . . .	33	Nürnbergerhof . . . . .	2
Münzgasse . . . . .	1		
Musikantenweg		<b>O</b> berlindau	
ungr. No. 1-27 . . . . .	13	ungr. No. 1-43 . . . . .	11
"    "    " 29-Ende . . . . .	23	"    "    " 51-Ende	
"    gr. No. 2-32 . . . . .	13	nördl. d. Staufenstr. . . . .	18
"    "    " 34-80 . . . . .	23	"    gr. No. 2-20 . . . . .	11
Mylusstraße . . . . .	18	"    "    " 58-Ende	
		nördl. d. Staufenstr. . . . .	18
<b>N</b> auheimerstr. (fr. Querstr.). . . . .	34	Obermainanlage . . . . .	14
Neckarstraße . . . . .	9	Obermainhafen . . . . .	14
Neefstraße . . . . .	27	Obermainlai (Leinpfad) . . . . .	26
Neue Kräme		Obermainstraße . . . . .	14
ungr. No. 1-13 . . . . .	2	Kl. Obermainstraße . . . . .	14
"    "    " 15-35 . . . . .	3	Oberweg . . . . .	12
"    gr. No. 2-20 . . . . .	2		
"    "    " 26-34 . . . . .	3		

Drellstraße . . . . .	16	Parfstr. ungr. No. 1-49 . . .	18
Dederweg ungr. No. 1- 73	12	" " " 51-Ende . . .	19
" " " 75-129	20	" gr. No. 2-30 . . .	18
" gr. No. 2- 72	12	" " " 32-Ende . . .	19
" " " 74-148	20	Paulsgasse ungr. No. . . .	1
Offenbacher Landstraße . .	33	" gr. No. . . . .	2
Opernplatz . . . . .	5	Paulsplatz ungr. No. 1-3	1
Oppenheimer Landstraße . .	32	" " 5-Ende . . . . .	2
Oppenheimer Platz . . . . .	32	" gr. No. . . . .	2
Oppenheimerstraße		Pestalozzistraße . . . . .	13
ungr. No. 1-49	30	Petersstraße . . . . .	6
" " " 51-67	32	Petterweilstraße	
" gr. No. 2-40	30	ungr. No. 1-57 . . .	24
" " " 42-50	32	" " " 59-Ende . . . . .	27
Ostendstraße		" gr. No. 2-56 . . . . .	24
ungr. No. 1-55 . . . . .	14	" " " 58-Ende . . . . .	27
" " " 57-Ende . . . . .	26	Pfandhausgasse . . . . .	6
" gr. No. 2-66 . . . . .	14	Pfingstbrunnenstraße . . .	34
" " " 70-Ende . . . . .	26	Gr. Pfingstweidstraße . . .	14
Ottostraße . . . . .	15	Al. Pfingstweidstr. ungr. No.	14
		" gr. No. . . . .	25
		Porzellanhofstraße . . . . .	7
<b>B</b> almengartenstraße . . . . .	18	Poststraße . . . . .	15
Balmstraße . . . . .	13	Praunheimerstraße . . . . .	11
Bapageigasse . . . . .	1	Predigerstraße . . . . .	2
Paradiesgasse . . . . .	31	Preungesheimerstraße . . .	27
		Im Brüßling . . . . .	27

Querstraße . . . . .	12
Quirinstraße . . . . .	33
<b>R</b> ampenstraße . . . . .	16
Rappstraße . . . . .	12
Rapunzelgäßchen . . . . .	1
Rebstock . . . . .	2
Rebstöckerstraße zwischen Höchsterstr. u. Mainzerldstr.	15
"    nördlich der Mainzerldstr.	16
Rechneigrabenstraße . . . . .	8
Rechneistraße . . . . .	8
Reineckstraße . . . . .	3
Rembrandtstraße . . . . .	32
Rendelerstraße . . . . .	27
Reuterweg ungr. No. 1-43	11
"    "    " 45-Ende	18
"    gr. No. . . . .	11
Reversbrunnenweg . . . . .	33
Rheinstr. zwisch. Westendpl. u. Bettinastr.	10
"    von der Bettina- str. bis Ende.	17

Rhönstraße . . . . .	25
Ringelgasse . . . . .	28
Gr. Rittergasse	
ungr. No. 1-23 . . . . .	33
"    "    " 31-Ende . . . . .	31
"    gr. No. 2-22 . . . . .	33
"    "    " 28-Ende . . . . .	31
Rl. Rittergasse . . . . .	31
Rödelheimer Landstraße . . . . .	34
Rödelheimerstr. ungr. No.	35
"    gr. No. 2-26 . . . . .	35
"    "    " 28-Ende . . . . .	34
Röderbergweg ungr. No. . . . .	25
"    gr. No. 2-58 . . . . .	26
"    "    " 60-Ende . . . . .	25
Röderbergweg, Unterer ungr. No. . . . .	25
"    "    gr. No. . . . .	26
Röderpies . . . . .	26
Römerberg ungr. No. . . . .	1
"    gr. No. 2-28 . . . . .	1
"    "    " 30-40 . . . . .	2
Römergasse . . . . .	1
Rohrbachstraße . . . . .	22
Rosengasse . . . . .	2
Rosendorferstraße . . . . .	28
Rosfertstraße . . . . .	18

Rosßmarkt ungr. No. . . . .	4	Sachsenlager . . . . .	11
„ gr. No. 2-14 . . . . .	5	Sackgasse . . . . .	2
„ „ 16-Ende . . . . .	4	Salzhaus, Am . . . . .	4
Rothhoffstraße, Alte . . . . .	5	St. Georgestraße . . . . .	27
Rothhoffstraße, Neue . . . . .	5	Sandbergsgäßchen I. u. II. . . . .	33
Rothkreuzgasse . . . . .	2	Sandbergs-Zwerchgäßchen . . . . .	33
Rothkreuzplatz . . . . .	2	Gr. Sandgasse ungr. No. . . . .	2
Rotlintstraße . . . . .	22	„ „ gr. No. . . . .	3
Rottedstraße . . . . .	13	Al. Sandgasse . . . . .	3
Rubensstraße . . . . .	32	Sandhoffstraße . . . . .	32
Rudolfstraße . . . . .	15	Sandweg ungr. No. 1-57 . . . . .	13
Rückertstraße . . . . .	14	„ „ „ 59-Ende . . . . .	23
Rüppellstraße . . . . .	15	„ gr. No. 2-56 . . . . .	14
Rüsterstraße . . . . .	10	„ „ „ 58-Ende . . . . .	25
		Savignystraße . . . . .	10
		Schäfergasse . . . . .	6
		Schärfengäßchen . . . . .	3
		Schafhofweg, Mittlerer . . . . .	32
		„ Oberer . . . . .	32
		Scharnhorststraße . . . . .	15
		Schaumainkai 1-7 . . . . .	30
		„ 15-Ende . . . . .	32
		Scheidswaldstraße . . . . .	25
		Schellgasse . . . . .	30
		Schellingstraße . . . . .	23
		Schifferstraße ungr. No. . . . .	32
		„ gr. No. 2-30 . . . . .	31
Saalburgstraße . . . . .	27		
Saalgasse . . . . .	1		
Sachsenhäuser Landwehrw. ungr. No. 175-185 . . . . .	33		
„ „ „ 265-373 . . . . .	32		
„ gr. No. 62-160 . . . . .	33		
„ „ „ 212-300 . . . . .	32		

Schifferstr. gr. No. 32-Ende	30	Schüppengasse ungr. No.	1
Al. Schifferstraße . . . . .	32	"    gr. No. . . . .	2
Schillerplatz . . . . .	5	Schützenhüttenweg . . . . .	32
Schillerstraße . . . . .	5	Schützenstraße . . . . .	8
Schillstraße . . . . .	15	Schulstraße . . . . .	30
Schlachthaus, Am . . . . .	1	Schwälmerstr. (früh. Marktstr.)	35
Schlachthausgasse . . . . .	1	Schwalbacherstr. südlich d. Mainzerlbstr.	15
Schleidenstraße . . . . .	12	"    nördlich der Mainzerlbstr.	16
Schleiermacherstraße . . . . .	23	Schwanenstraße . . . . .	14
Schlesingergasse, Alte . . . . .	4	Schwanthalerstraße . . . . .	32
Schlesingergasse, Neue . . . . .	4	Schwarzburgstraße	
Schleusenstraße . . . . .	15	ungr. No. 1-55 . . . . .	21
Schloßstraße . . . . .	35	"    "    " 57-Ende . . . . .	20
Schlosserstraße . . . . .	20	"    gr. No. 2-72 . . . . .	21
Schmidtstube, An der . . . . .	1	"    "    " 74-Ende . . . . .	20
Schnapphornweg . . . . .	33	Schwarzgoldlagweg . . . . .	17
Schneckenhofstraße . . . . .	32	Schwarzsteinkautweg . . . . .	32
Schneidwallgasse ungr. No.	4	Schweizerplatz . . . . .	32
"    gr. No. . . . .	1	Schweizerstraße . . . . .	32
Schnurgasse ungr. No. . . . .	2	Schwertfegergäßchen . . . . .	1
"    gr. No. . . . .	3	Schwimmbad, Am . . . . .	8
Schöne Aussicht . . . . .	8	Schwindstraße . . . . .	17
Schönen Aussicht, Hinter d.	8	Seckbäckergasse . . . . .	1
Schönhofstraße . . . . .	35	Seehof, Am . . . . .	33
Schönstraße . . . . .	15	Seehofstraße . . . . .	33
Schopenhauerstraße . . . . .	23	Gr. Seestr. (früh. Gr. Sandg.)	35
Schubertstraße . . . . .	17		

Kl. Seestr. (frith. Kl. Sandg.).	35	Strahlenbergerweg . . . . .	33
Seiferstraße . . . . .	7	Synagogenstraße . . . . .	8
Sendenbergstraße . . . . .	6		
Seumestraße . . . . .	23		
Siemensstraße . . . . .	33		
Sodenerstraße . . . . .	18		
Sömmerringstraße . . . . .	20		
Solmsstr. (fr. Rödelh. Sandweg).	34	<b>Z</b> annenstraße . . . . .	32
Souhaystraße . . . . .	32	Zaubenbrunnenweg . . . . .	19
Speicherstraße . . . . .	15	Zaubenhofstraße . . . . .	5
Speffartstraße . . . . .	28	Zaubenstraße, Neue . . . . .	5
Gr. Spillingsgasse . . . . .	27	Zaunusanlage 1-11 fortl.	9
Kl. Spillingsgasse . . . . .	27	"    12-Ende . . . . .	10
Spohrstraße . . . . .	21	Zaunusplatz . . . . .	9
Städelshof, Am . . . . .	7	Zaunusstraße . . . . .	9
Städelstraße . . . . .	32	Zaunusthor, Am . . . . .	4
Stallburgstraße . . . . .	20	Zeichstraße . . . . .	33
Starkestraße . . . . .	7	Zextorstraße . . . . .	16
Staufenstraße ungr. No.	11	Theaterplatz . . . . .	5
"    gr. No. . . . .	18	Theobaldstraße . . . . .	14
Stegstraße . . . . .	32	Thiergarten, Am	
Steingasse . . . . .	3	ungr. No. 1-47 . . . . .	14
Steinlestraße . . . . .	32	"    "    " 49-Ende . . . . .	25
Steinweg . . . . .	5	"    gr. No. 2-58 . . . . .	14
Sternstraße . . . . .	12	"    "    " 60-Ende . . . . .	25
Stiftstraße . . . . .	6	Thronerstraße . . . . .	27
Stolzestraße . . . . .	8	Thurmstraße . . . . .	27



Löngesgasse . . . . .	3
Löpfungasse . . . . .	5
Trierische Gasse . . . . .	3
Trierischer Platz . . . . .	3
Truch-Frankfurt . . . . .	11
Tuchgaden . . . . .	1
<b>W</b> hlendstraße . . . . .	14
Wlmenstraße . . . . .	10
Unterlindau	
ungr. No. 1-39 . . . . .	11
"    "    " 41-Ende . . . . .	18
"    "    " gr. No. 2-40 . . . . .	11
"    "    " 42-Ende . . . . .	18
Untermainanlage . . . . .	9
Untermainkai 1 - 3 fortl. . . . .	1
"    4-17    " . . . . .	4
"    18-58    " . . . . .	9
"    64-Ende    " . . . . .	15
Untermweg . . . . .	12
Ufingerstraße . . . . .	27

<b>B</b> arrentrappstraße . . . . .	32
Beitstraße . . . . .	32
Bereinsstraße . . . . .	27
Bilbelerstraße ungr. No. . . . .	7
"    "    " gr. No. . . . .	6
Bogelsbergstraße . . . . .	22
Bogelsgefänggasse . . . . .	3
Bogelweidstraße . . . . .	32
Bogtstr. ungr. No. bis No. 81 . . . . .	20
"    "    " 83-Ende . . . . .	19
"    "    " gr. No. bis 70 . . . . .	20
"    "    " 74-Ende . . . . .	19
Boltastraße . . . . .	34
<b>W</b> aldschmidtstr. ungr. No. . . . .	25
"    "    " gr. No. 2- 30 . . . . .	14
"    "    " 32-116 . . . . .	25
Wallstraße . . . . .	31
Wartegäßchen I. u. II. . . . .	32
Wartweg . . . . .	15
Wasserweg . . . . .	33
Weberstr. nördl. d. Roselstr. . . . .	21
"    "    " südl. d. Roselstr. . . . .	12
Weckmarkt . . . . .	1



Wollgraben ungr. No. . . . .	2	Zeißelstraße . . . . .	21
"    gr. No. . . . .	8	Ziegelgasse . . . . .	3
		Ziegelhüttenweg . . . . .	32
		Zimmerweg . . . . .	10
<b>D</b> orfstraße . . . . .	15	Zollhofstraße . . . . .	1
		Zoologischer Garten . . . . .	25
<b>B</b> äumen, Hinter den . . . . .	28	Zwerchweg, Unterster . . . . .	33
<b>B</b> eil . . . . .	6	Zwingergasse . . . . .	5
<b>B</b> eil, Neue . . . . .	7	Zwischenstraße . . . . .	3



C + 15

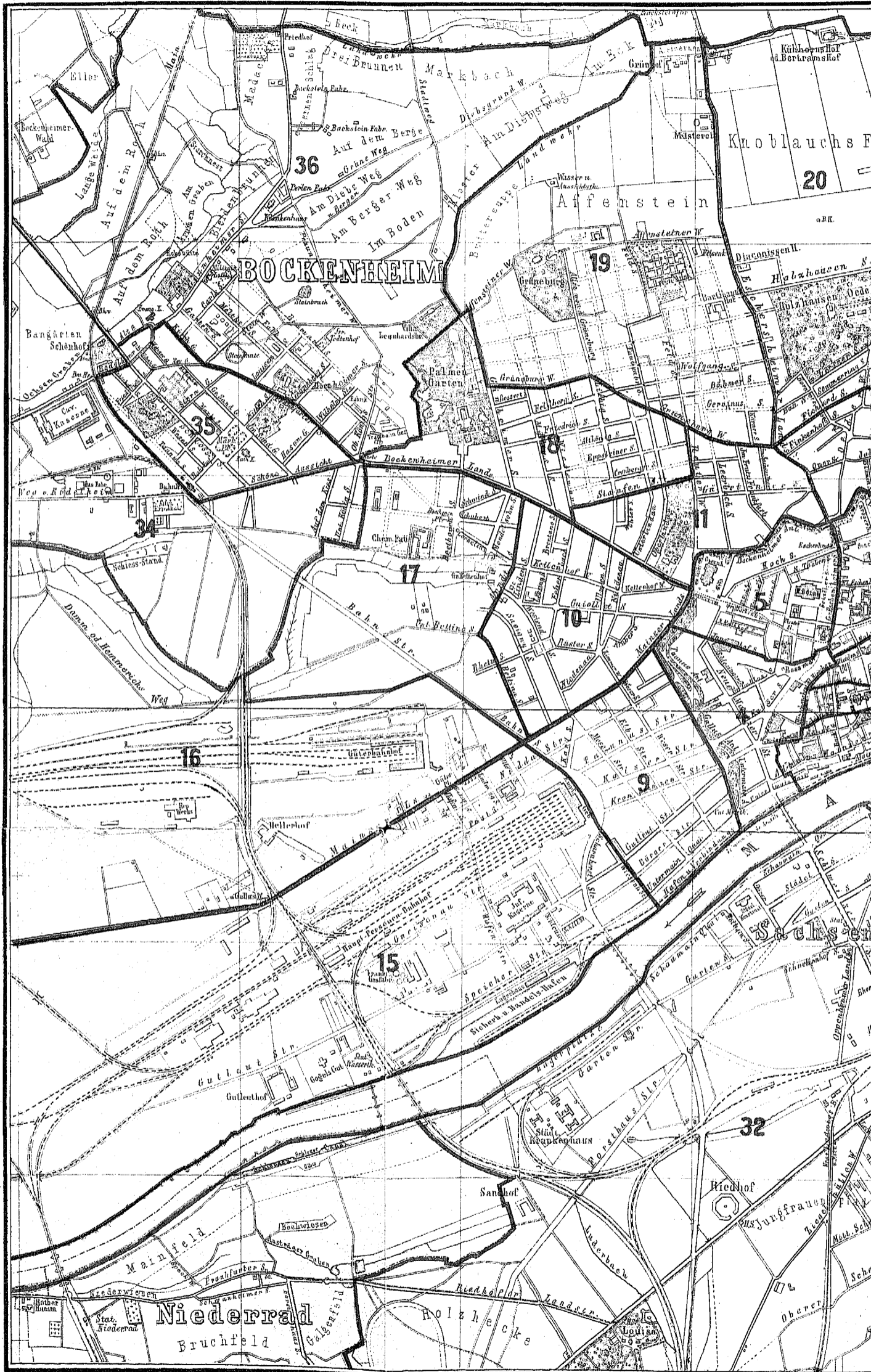


T 61 878 815

Flur 45/81

379/320

# Eintheilung der Stadt Frankfurt a.



Frankf. Werkfuss.

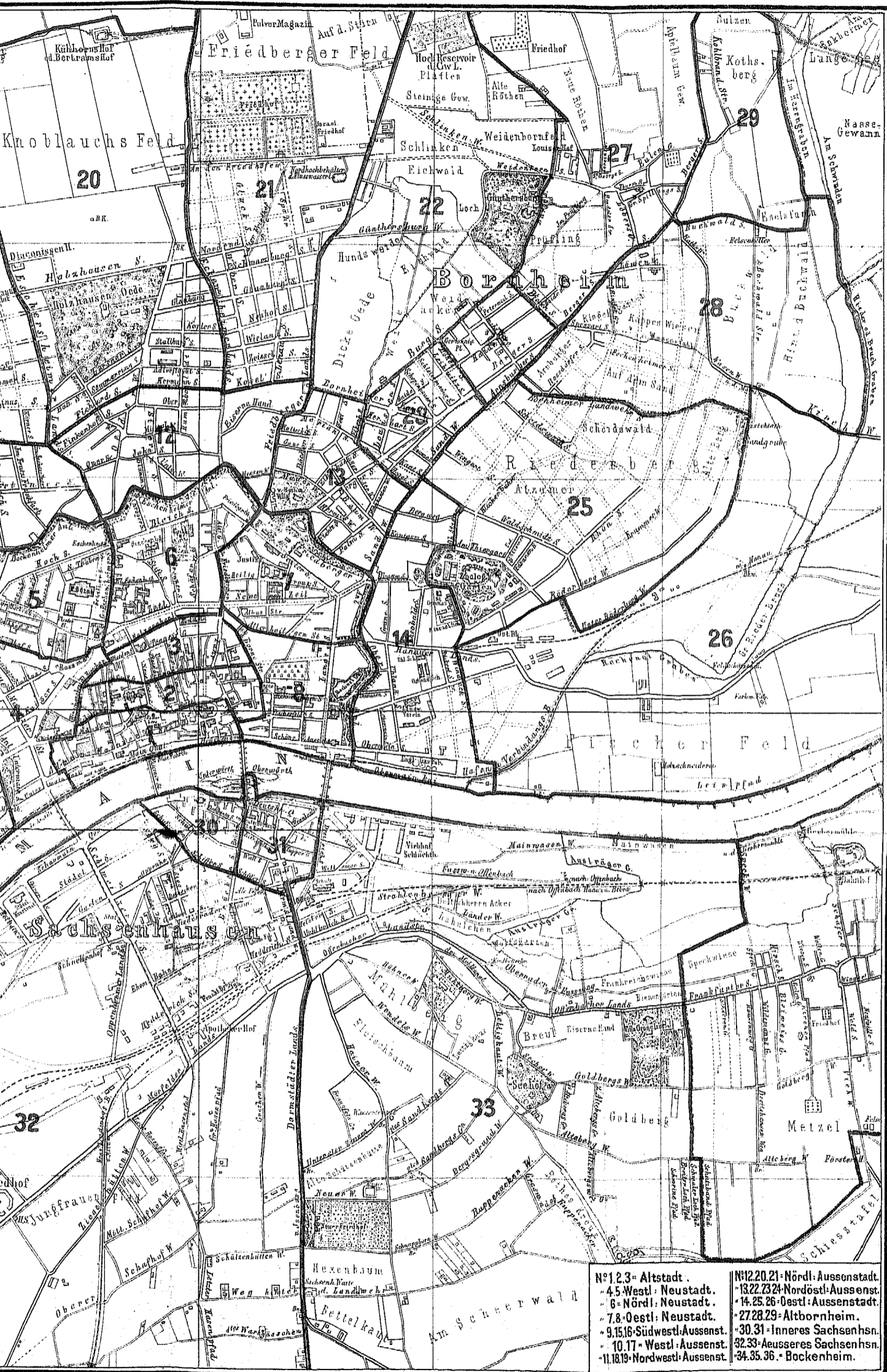
1000 500 0 1000 2000 3000 4000 5000

1 : 20000 .

1000 900 800 700 600 500 400 300 200 100 0

Metre

# Frankfurt a. M. in 36 statistische Bezirke.



- |  |   |
|--|---|
| №1.2.3 - Altstadt.<br>- 4.5 - Westl. Neustadt.<br>- 6 - Nördl. Neustadt.<br>- 7.8 - Oestl. Neustadt.<br>- 9.15.16 - Südwestl. Aussenst.<br>- 10.17 - Westl. Aussenst.<br>- 11.18.19 - Nordwestl. Aussenst. | №12.20.21 - Nördl. Aussenst.<br>- 13.22.23.24 - Nordöstl. Aussenst.<br>- 14.25.26 - Oestl. Aussenst.<br>- 27.28.29 - Altbornheim.<br>- 30.31 - Inneres Sachsenhsn.<br>- 32.33 - Aeusseres Sachsenhsn.<br>- 34.35.36 - Bockenheim. |
|--|---|

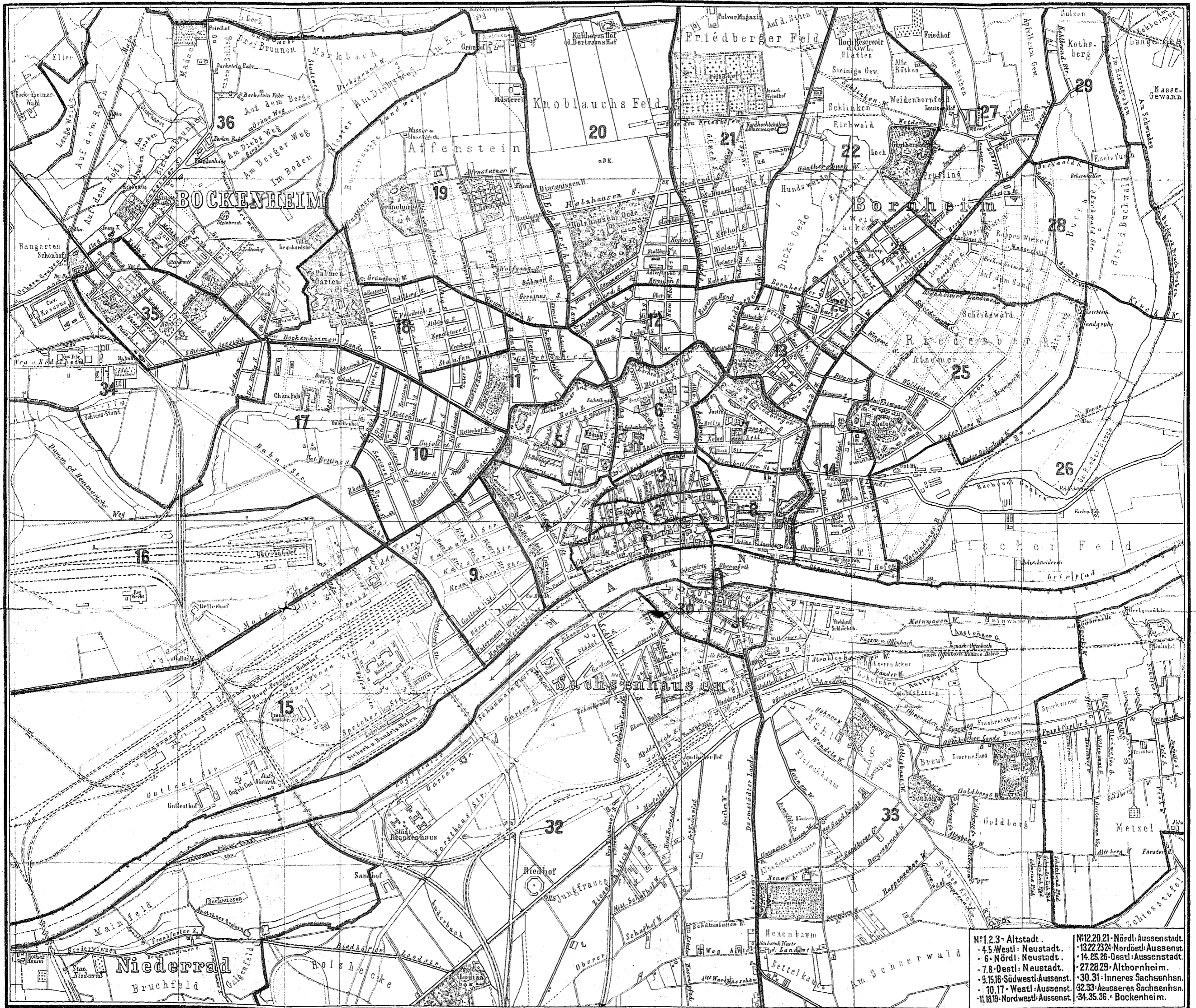
Meter



Eigenthum des Magistrats, Tiefbau-Amt, Frankfurt a. M.



# Eintheilung der Stadt Frankfurt a. M. in 36 statistische Bezirke.



- |                                   |  |
|-----------------------------------|--|
| N <sup>o</sup> 1.2.3 - Altstadt.  | N <sup>o</sup> 12.20.21 - Nördl. Aussenst. |
| - 4.5 - Westl. Neustadt.          | - 13.22.23.24 - Nordöstl. Aussenst.        |
| - 6 - Nördl. Neustadt.            | - 14.25.26 - Ostl. Aussenst.               |
| - 7.8 - Ostl. Neustadt.           | - 27.28.29 - Altbornheim.                  |
| - 9.15.16 - Südwestl. Aussenst.   | - 30.31 - Inneres Sachsenhsn.              |
| - 10.17 - Westl. Aussenst.        | - 32.33 - Aeusseres Sachsenhsn.            |
| - 11.18.19 - Nordwestl. Aussenst. | - 34.35.36 - Bockenheim.                   |

Frankf. Werkfuss.  
 1000 500 0 1000 2000 3000 4000 5000

1 : 20 000 .

Meter .  
 1000 900 800 700 600 500 400 300 200 100 0

Eigenthum des Magistrats, Tiefbau-Amt, Frankfurt a. M.