


Die auf der Innenseite abgedruckte Karte ist eine Ergänzung zum Buch „Die Naturschutzgebiete Sachsen-Anhalts“. Wir bitten Sie, die Karte auszuheften und dem Buch beizulegen.


Neue naturschutzrelevante Publikationen aus Sachsen-Anhalt



Atlas der Brutvögel Sachsen-Anhalts

Gnielka, R.; Zaumseil, J. (Hrsg.). - Halle: Ornithologenverband Sachsen-Anhalt e. V., 1997. - 220 S. - 176 mehrfarbige Verbreitungskarten. - ISBN 3-00-001849-2. - 30,00 DM


Im Südteil Sachsen-Anhalts wurde in den Jahren 1990 bis 1995 eine von mehr als 200 Ornithologen unterstützte Kartierung der Brutvögel durchgeführt. Auf einer Fläche von 10 000 km² wurden 186 Brutvogelarten ermittelt, deren Verbreitung und Häufigkeit auf 176 mehrfarbigen Karten dargestellt ist. Im Begleittext zu jeder Karte werden Verbreitungsschwerpunkte und -lücken interpretiert und ökologische Ansprüche der Arten im Kartierungsgebiet beschrieben. Der Atlas kann über den Ornithologenverband Sachsen-Anhalt e. V. und über die Staatliche Vogelschutzwarte des Landes Sachsen-Anhalt, Zerbster St. 7 in 39264 Steckby bezogen werden.



Die Fischfauna von Sachsen-Anhalt.

Verbreitungsatlas / hrsg. vom Ministerium für Raumordnung, Landwirtschaft und Umwelt des Landes Sachsen-Anhalt. - Magdeburg, 1997. - 180 S. - Fotos. - Verbreitungskarten. - Schutzgebühr 5,00 DM

Dieser Verbreitungsatlas der 41 Fischarten und 4 Zehnfußkrebse, die im Land Sachsen-Anhalt vorkommen, entstand in Zusammenarbeit des Ministerium für Raumordnung, Landwirtschaft und Umwelt mit dem Landesamt für Umweltschutz und der Oberen Fischereibehörde des Landes. Die Daten wurden im Zeitraum von 1980 bis 1996 von 150 ichthyologisch interessierten Personen an ca. 3 000 Untersuchungsstellen erhoben. Die Ergebnisse werden in Text- und Kartenform dargestellt. Der Atlas kann beim Ministerium für Raumordnung und Umwelt des Landes Sachsen-Anhalt, Referat Öffentlichkeitsarbeit, Olvenstedter Str. 4 in 39108 Magdeburg bezogen werden.



Bibliographie deutschsprachiger Literatur über Greifvögel und Eulen von 1945 bis 1995.

Mammen, U.; Gedeon, K.; Lämmel, D.; Stubbe, M. - Halle: Martin-Luther-Universität Halle-Wittenberg, Institut für Zoologie, Fachbereich Biologie, 1997. - 190 S. - (Jahresbericht zum Monitoring Greifvögel und Eulen Europas; 2. Ergebnisband). - ISSN 0948-6879. - Schutzgebühr 15,00 DM

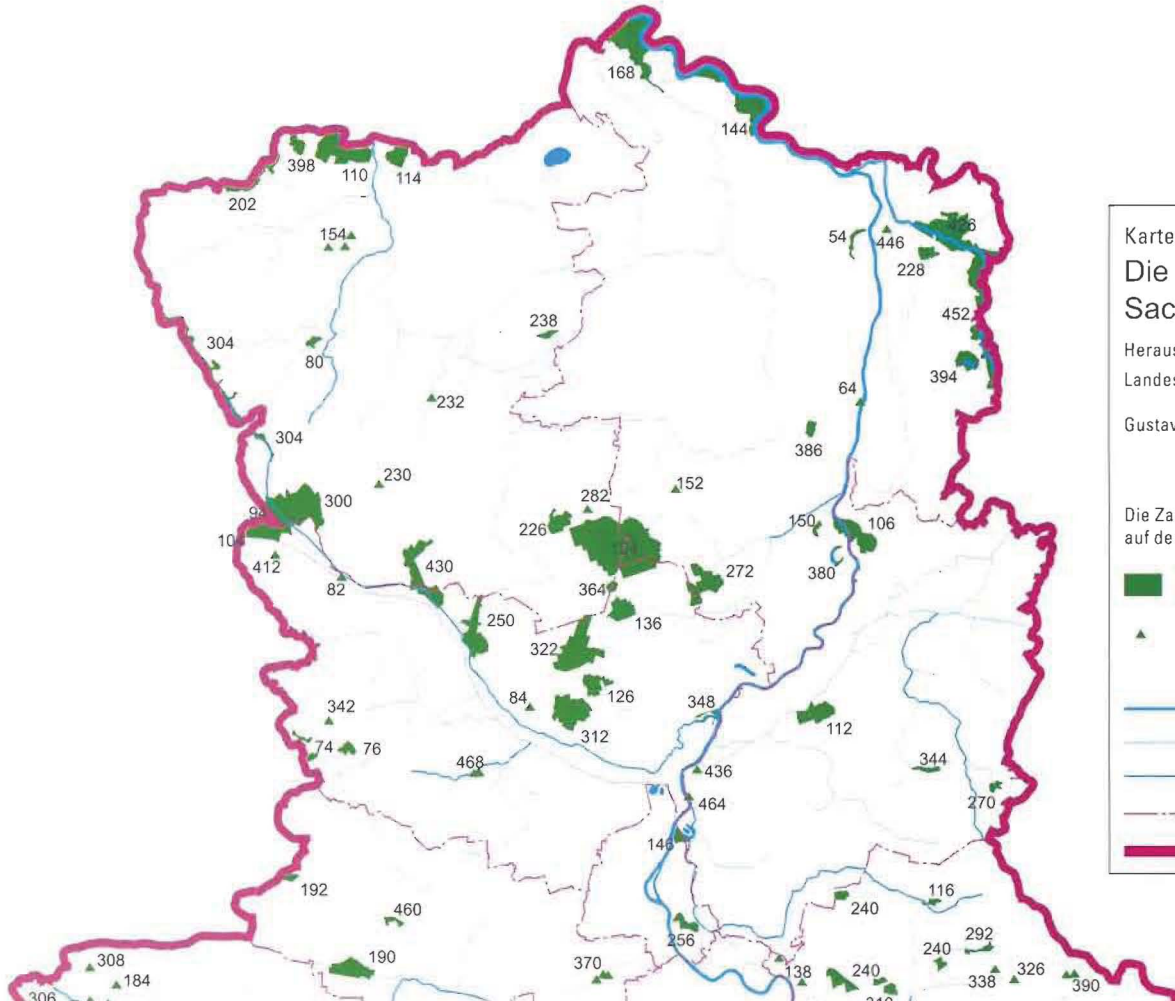
In dieser Bibliographie werden 7 000 Publikationen über Greifvögel und Eulen, die in der deutschsprachigen Literatur erschienen sind, zitiert. Hervorzuheben ist der benutzerfreundliche Gliederungsmodus nach Arten sowie das Autorenregister. Die Bibliographie kann über folgende Adresse bezogen werden: Monitoring Greifvögel und Eulen Europas, Martin-Luther-Universität Halle-Wittenberg, Institut für Zoologie, Domplatz 4, PF 8, 06099 Halle.

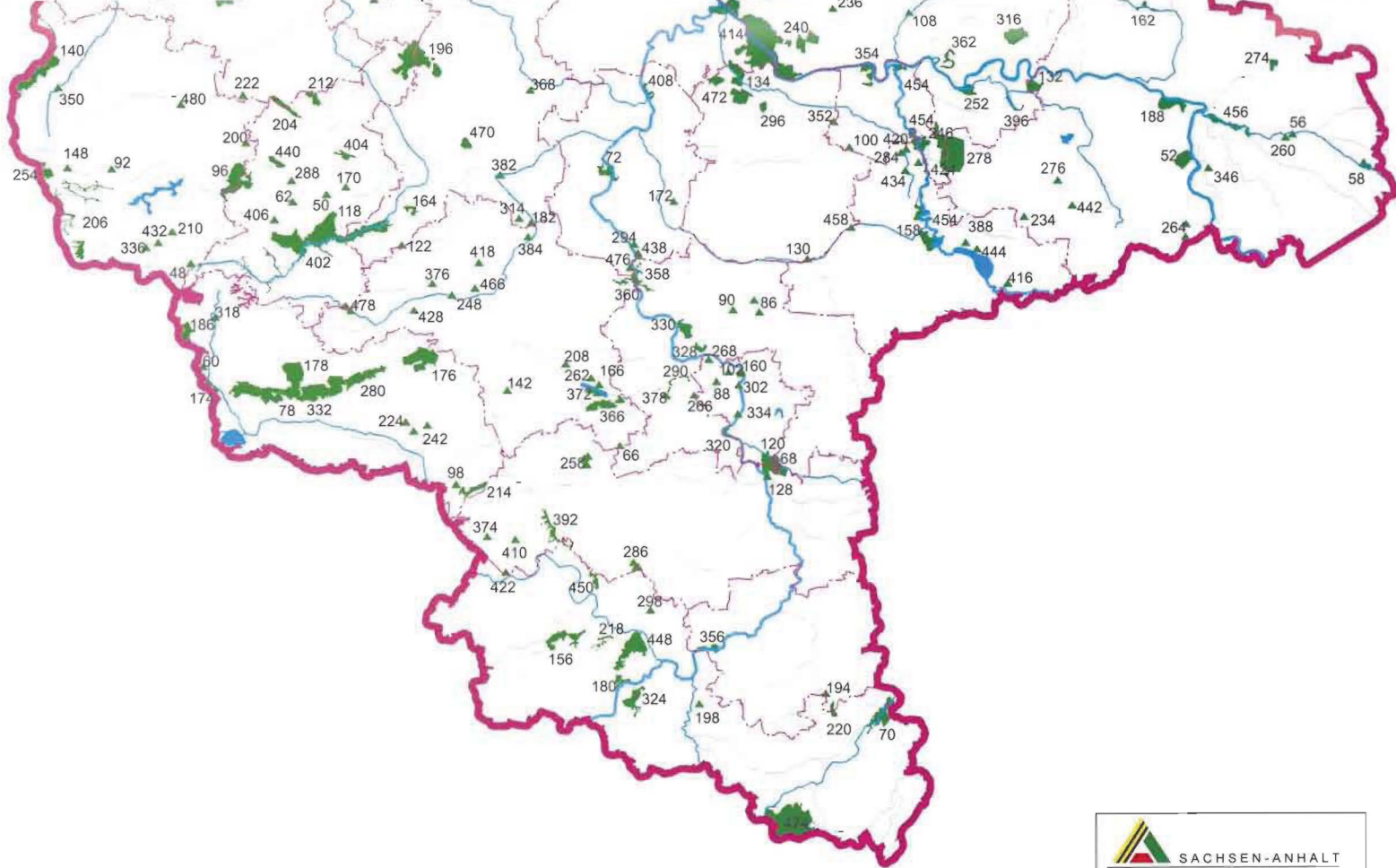
Karte zum Buch
**Die Naturschutzgebiete
Sachsen-Anhalts**

Herausgegeben vom
Landesamt für Umweltschutz Sachsen-Anhalt
Gustav-Fischer-Verlag Jena, 1997


Die Zahl verweist auf die Seite im Text,
auf der das NSG beschrieben wird.

-  Naturschutzgebiete > 100 ha
-  Naturschutzgebiete < 100 ha
-  Fluß
-  Kanal
-  sonstige Gewässer
-  Kreisgrenze
-  Landesgrenze





Wegbegleiter für jeden Naturfreund



Die umseitig abgedruckte Karte ist eine Ergänzung zu diesem Buch

Auf dieser Karte sind die Naturschutzgebiete zum schnelleren Auffinden der betreffenden Beschreibungen zusammen mit den Seitenzahlen, unter denen die Textstellen zu finden sind, dargestellt.

Die Naturschutzgebiete Sachsen-Anhalts

Hrsg. vom Landesamt für Umweltschutz Sachsen-Anhalt.
1997. 544 S., 384 Farbbilder, 22 farb. Karten, geb. DM 68,-
ISBN 3-437-35290-3

Das Buch wurde im Auftrag des Ministeriums für Raumordnung, Landwirtschaft und Umwelt des Landes Sachsen-Anhalt durch zahlreiche hauptamtliche und ehrenamtliche Naturschutzmitarbeiter erarbeitet. 217 Naturschutzgebiete und drei Großschutzgebiete des Landes werden nach einem einheitlichen Schema, versehen mit Übersichtskarten, Color-Infrarot-Luftbildern und Fotos vorgestellt. Außerdem enthält das Buch eine Ausführung zur Geschichte der Naturschutzgebiete und zur Repräsentanz der Landschaften Sachsen-Anhalts in diesen Schutzgebieten. 1400 Literaturzitate regen zum Weiterlesen an.

Im Spannungsfeld von Naturschutz und Landnutzung

Naturschutz in der Kulturlandschaft

Hrsg. von Dr. Uwe Wegener
1998. 456 S., 178 Tab., 51 Fotos, kt.
DM 88,-
ISBN 3-437-35250-4

Das Buch bietet einen fachübergreifenden Einblick in die Naturschutzthematik. Es verdeutlicht an vielen Beispielen die Problematik des Arten- und Biotopschutzes in einer vielfältig genutzten Landschaft. Entstehung, Gefährdung und Schutzmöglichkeiten der wichtigsten geschützten Lebensräume Deutschlands, von den Alpen bis zur Küste werden vorgestellt. Auf der Basis ökologischer Analysen werden Schutzstrategien entwickelt, die von dynamischer Abschirmung in den Nationalparks über Naturschutzpflege bis zur pflegerischen Nutzung reichen.

Schön und schutzbedürftig

Die Orchideen Sachsen-Anhalt

Bearbeitet von Horst Kallmeyer und Heinz Ziesche
1996. 76 S., 47 Verbreitungskarten, 24 Farbfotos, kt. DM 24,80
ISBN 3-334-61073-X

Es wird erstmals zusammenhängend für Sachsen-Anhalt in Wort und Bild die aktuelle und historische Verbreitung der im Lande vorkommenden Orchideenarten vorgestellt. Wertvoll sind vor allem die Verbreitungskarten für die einzelnen Arten