

Abbildung 7.1: Straßenverlauf im 1./2. Jahrhunderts n. Chr.

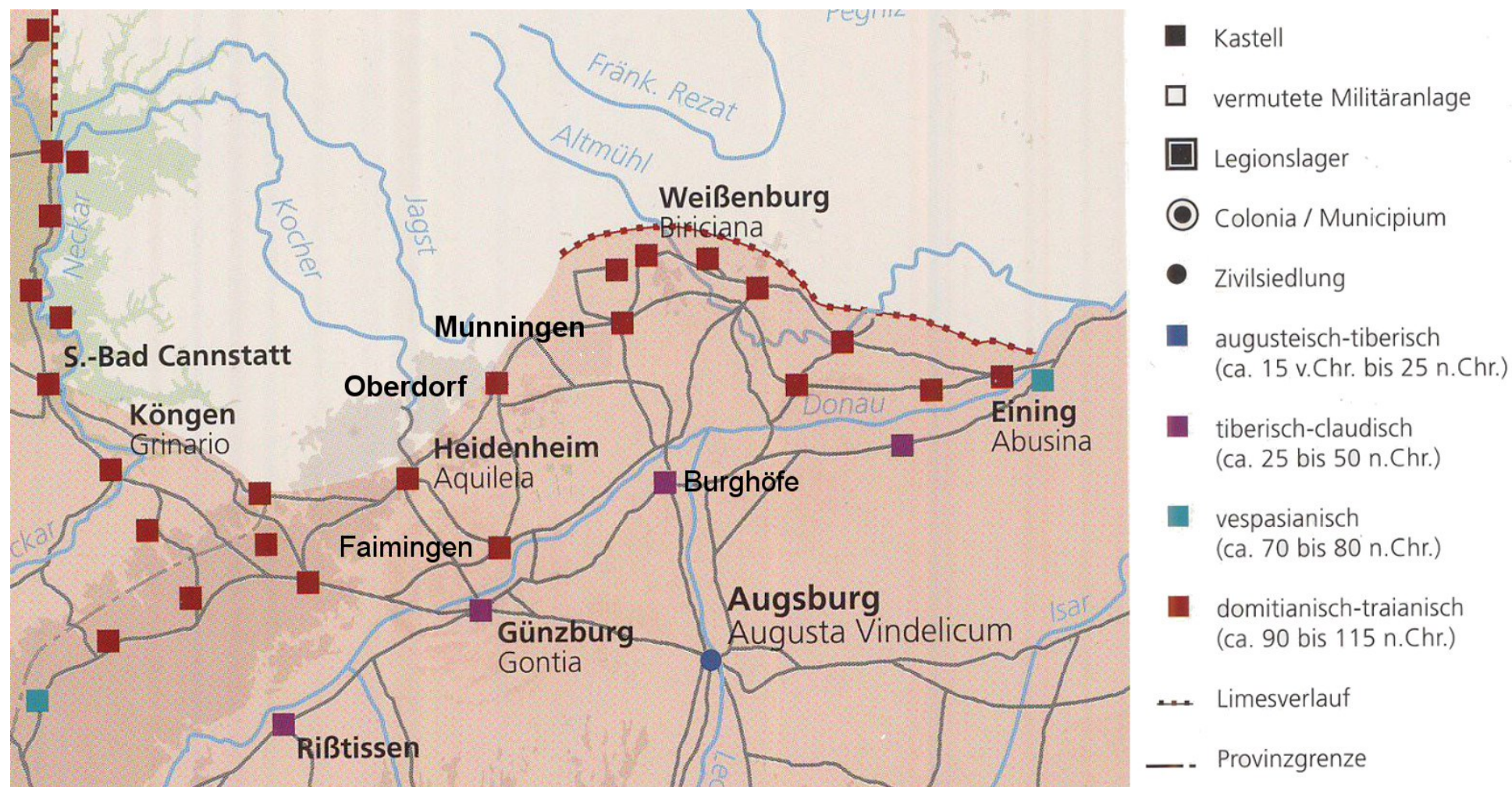


Abbildung 7.2: Limes- und Straßenverlauf im nördlichen Rätien (Ende 1. Jh. bis Mitte 2. Jh. n. Chr.)

(nach: Roms Provinzen, 2005, Abb. 30)

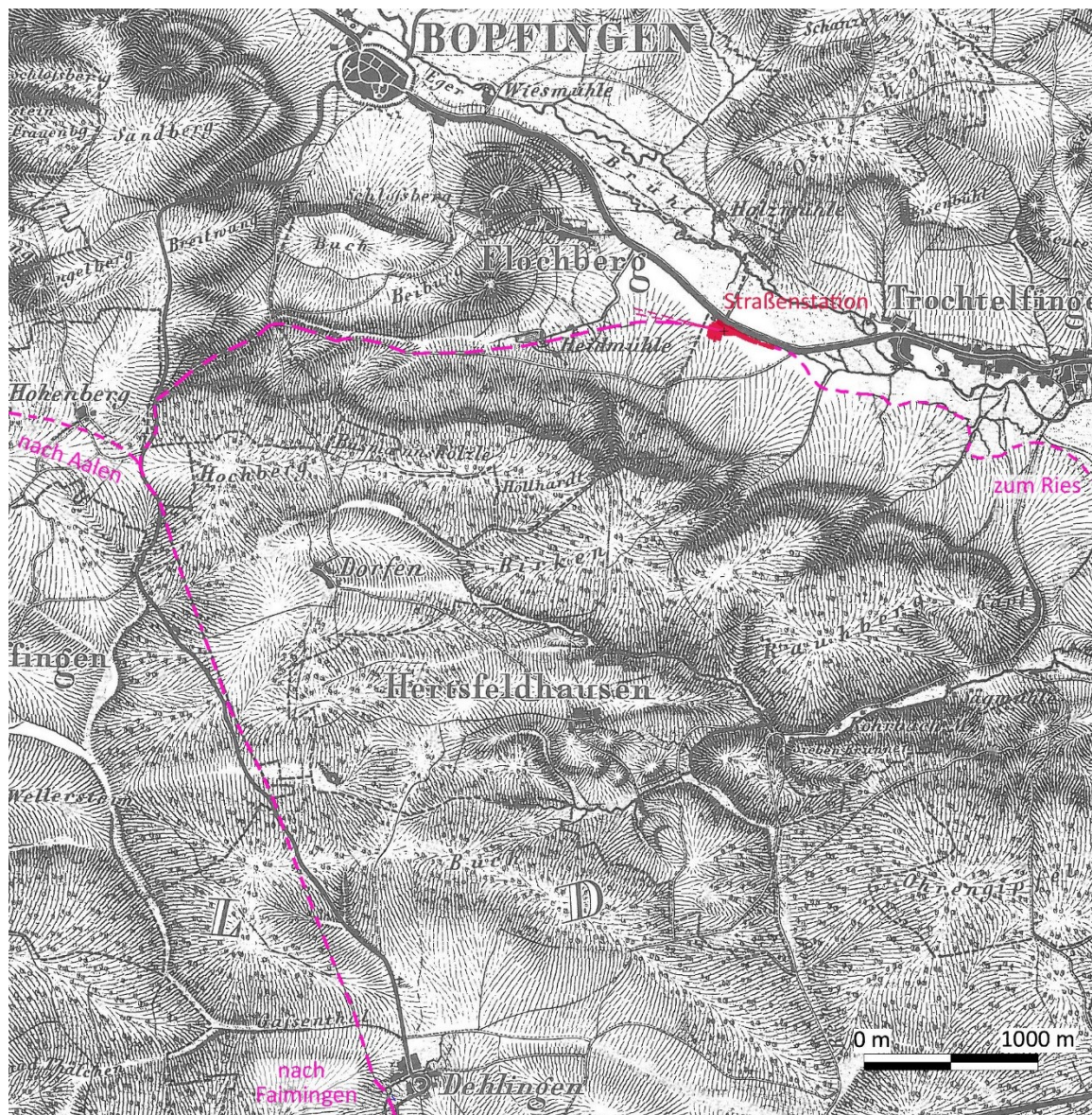


Abbildung 7.3: Straßenverlauf im 3. Jahrhunderts n. Chr. (1)

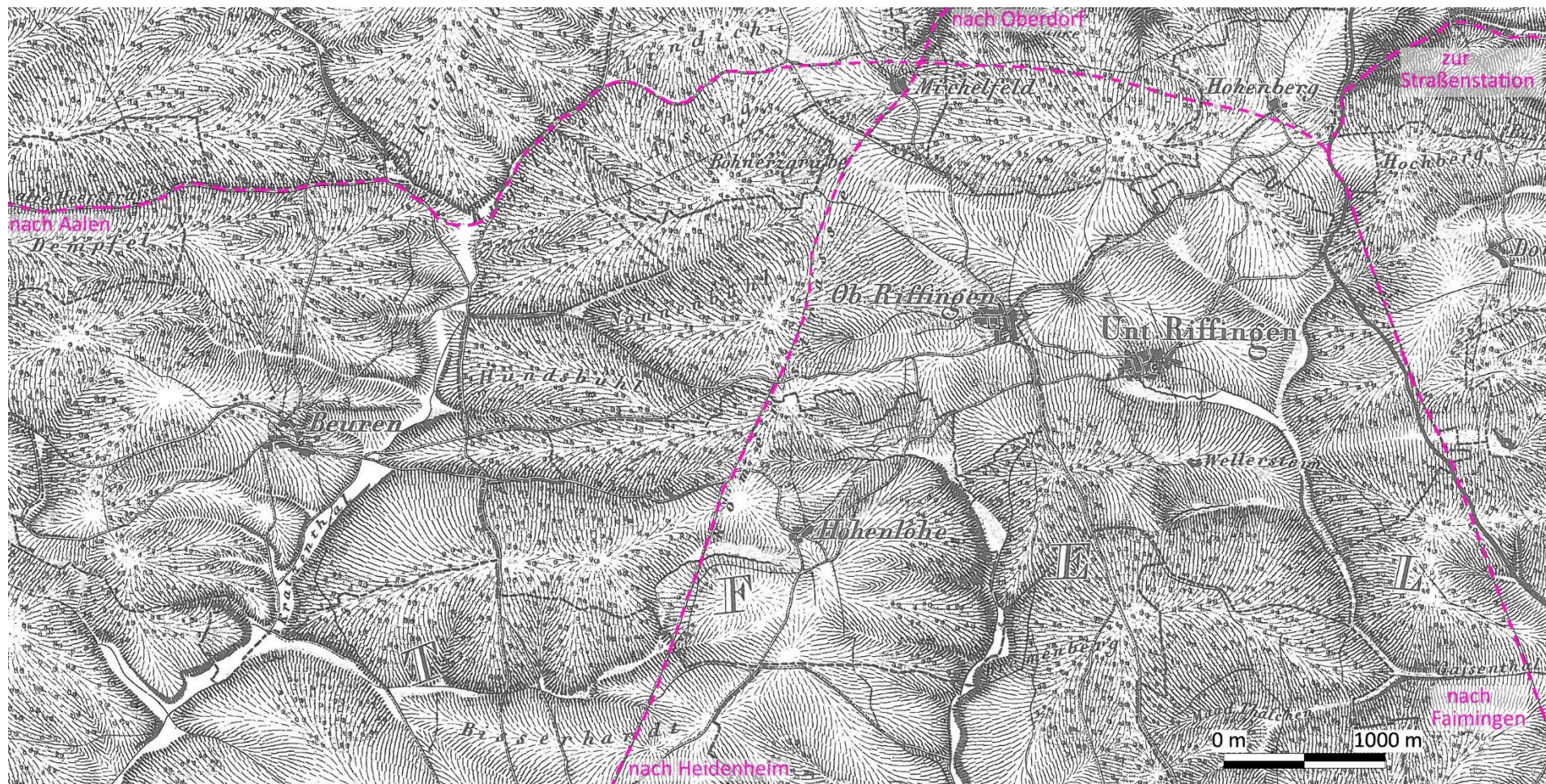


Abbildung 7.4: Straßenverlauf im 3. Jahrhunderts n. Chr. (2)



Abbildung 7.5: Römerstraße nach Faimingen mit Dehlingen im Vordergrund.

(Bayerisches Landesamt für Denkmalpflege, Foto: O. Braasch)

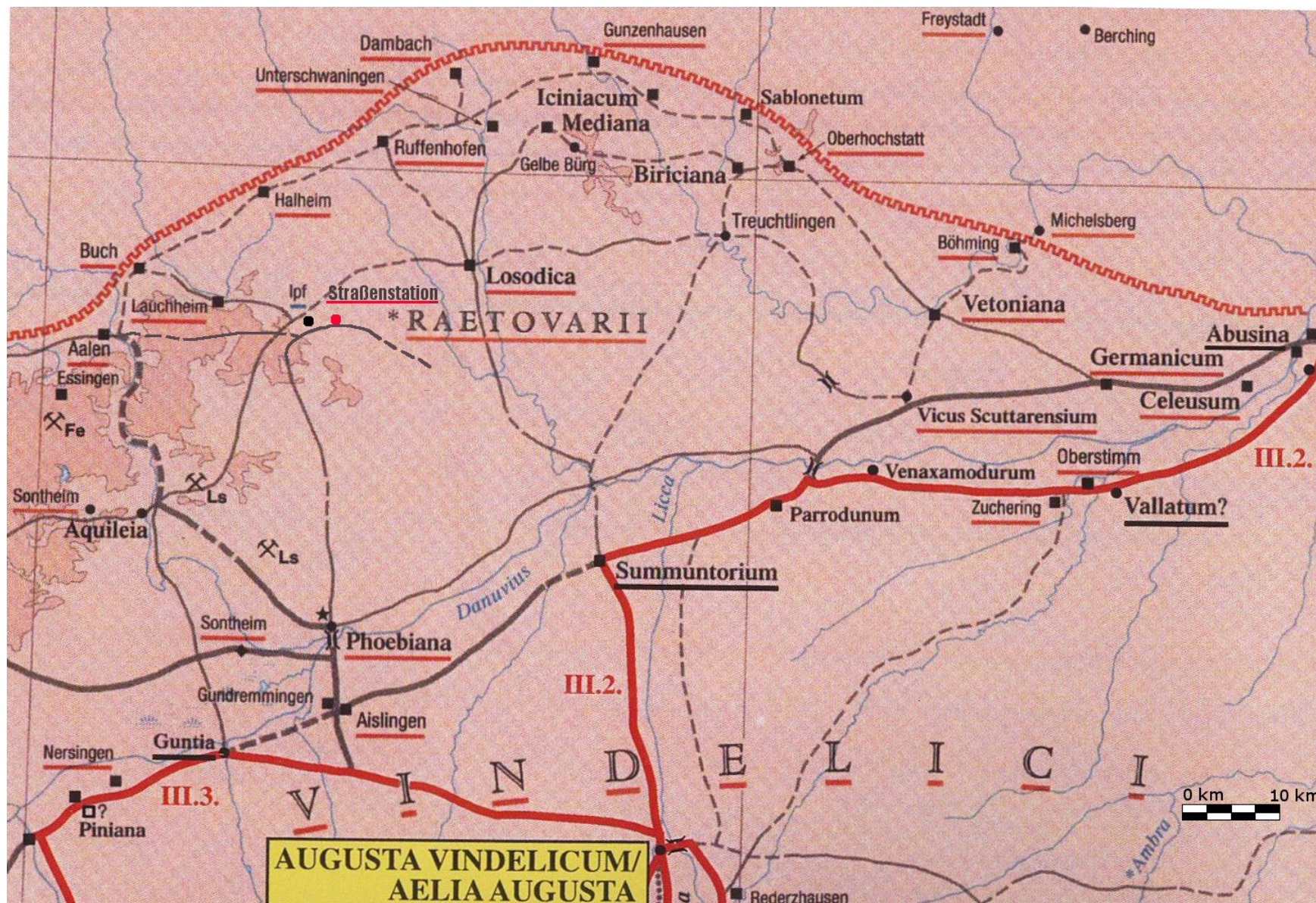


Abbildung 7.6: Limes- und Straßenverlauf im nördlichen Rätien (3. Jh. n. Chr.) nach Löhberg 2006

(Legende s. Abb. 7.7)

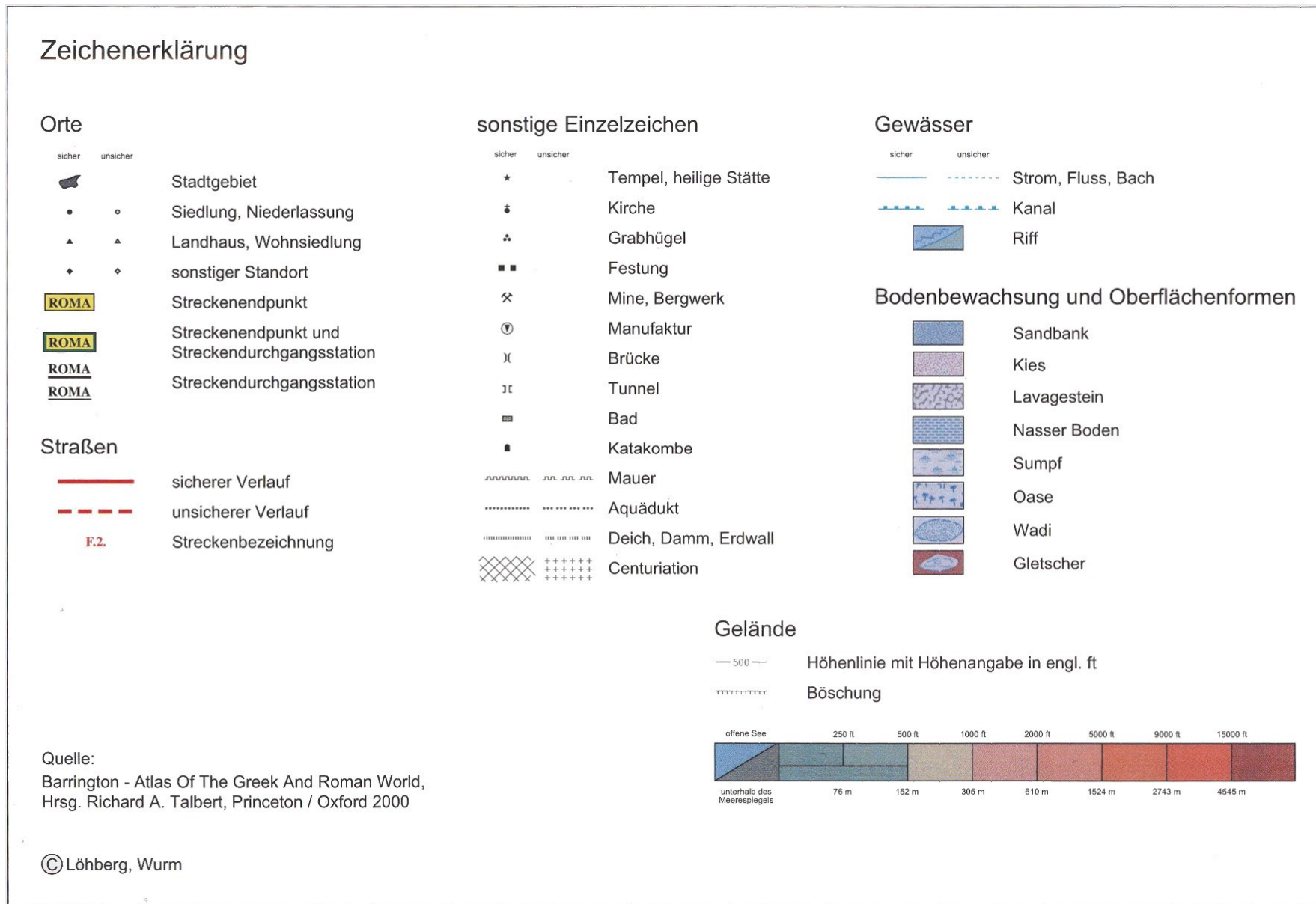


Abbildung 7.7: Legende zu Abb.7.6

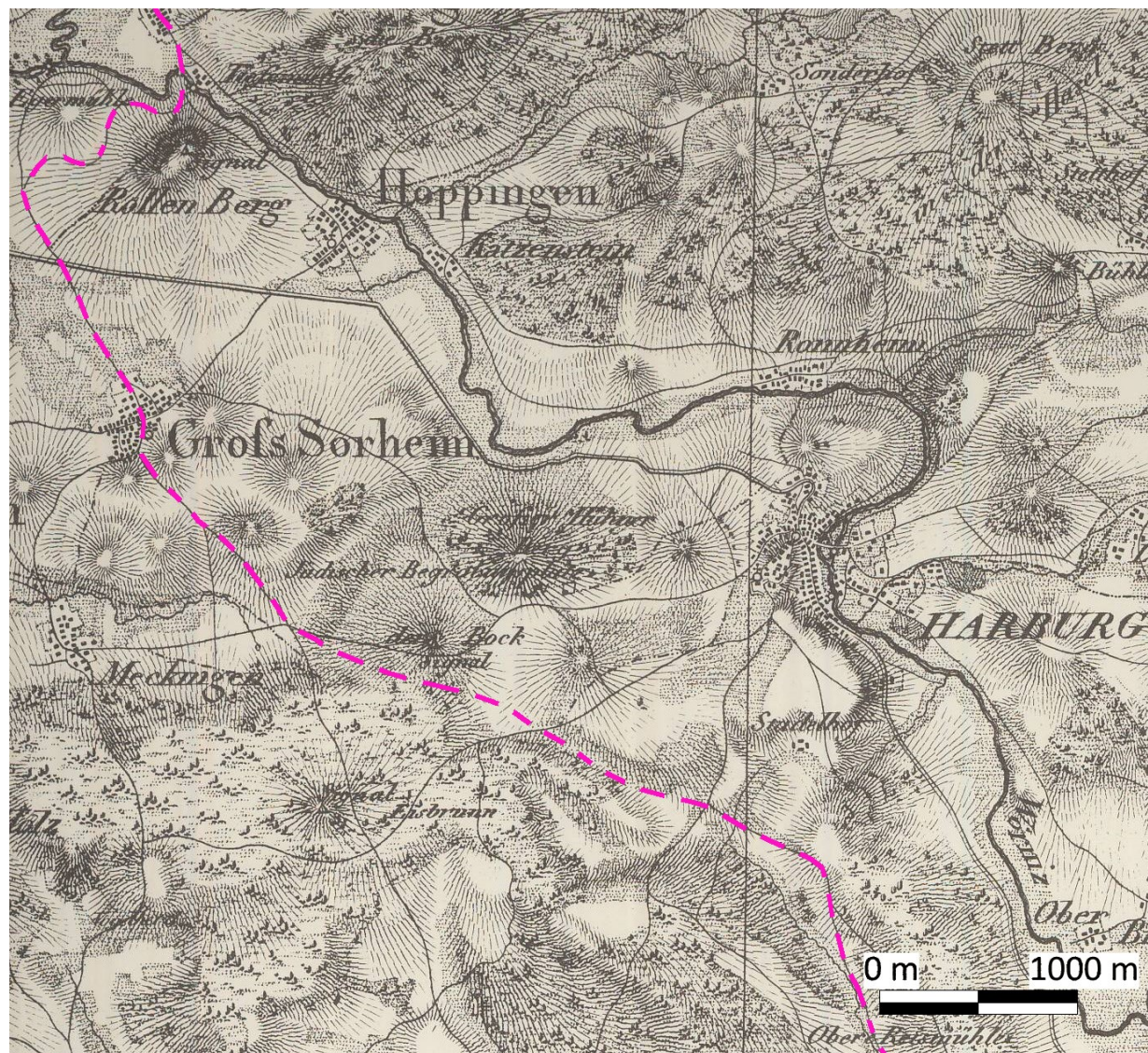


Abbildung 7.8: Straßenverlauf Donauwörth-Munningen, Abschnitt Harburg

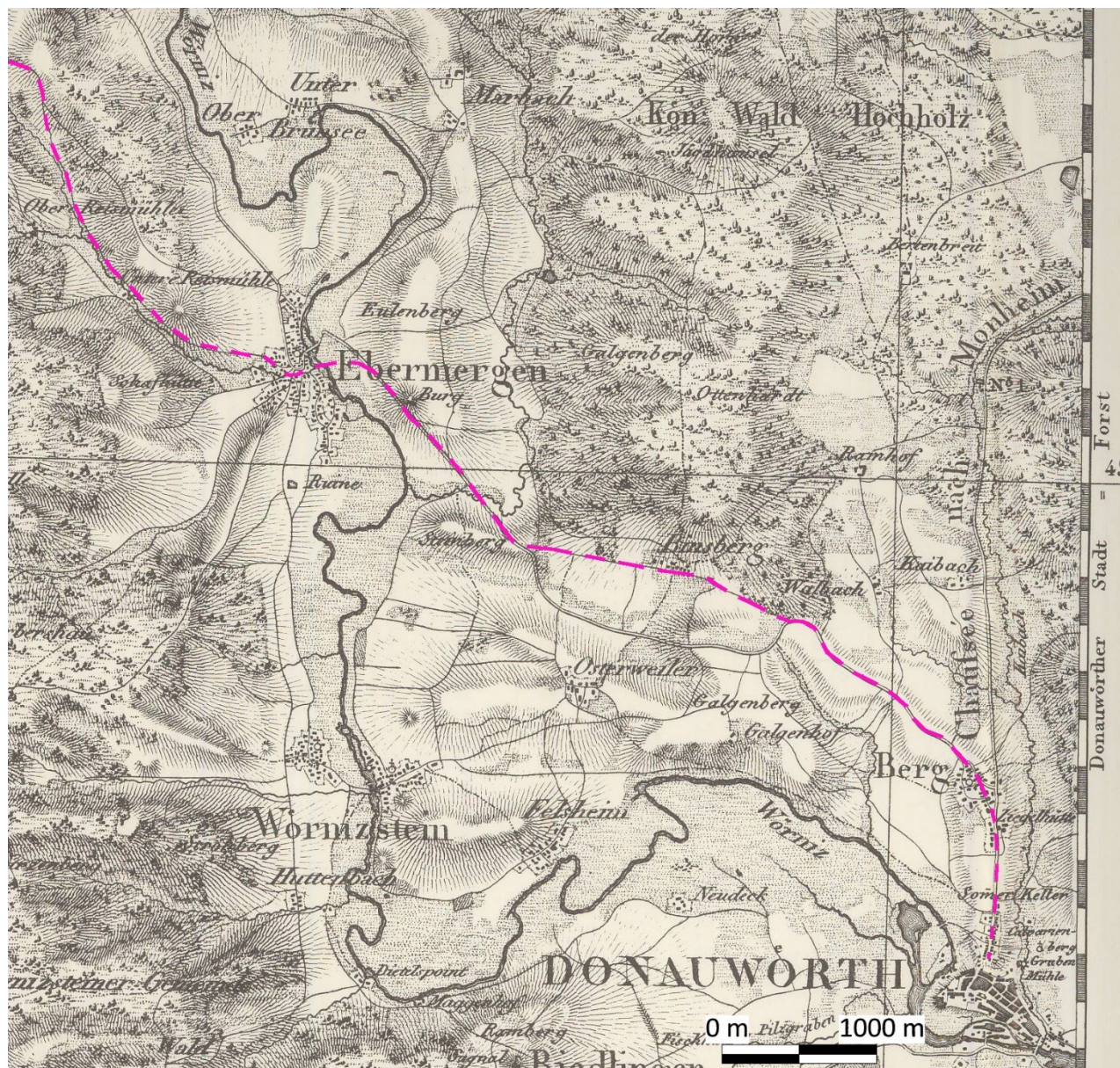


Abbildung 7.9: Straßenverlauf Donauwörth-Munningen, Abschnitt Donauwörth

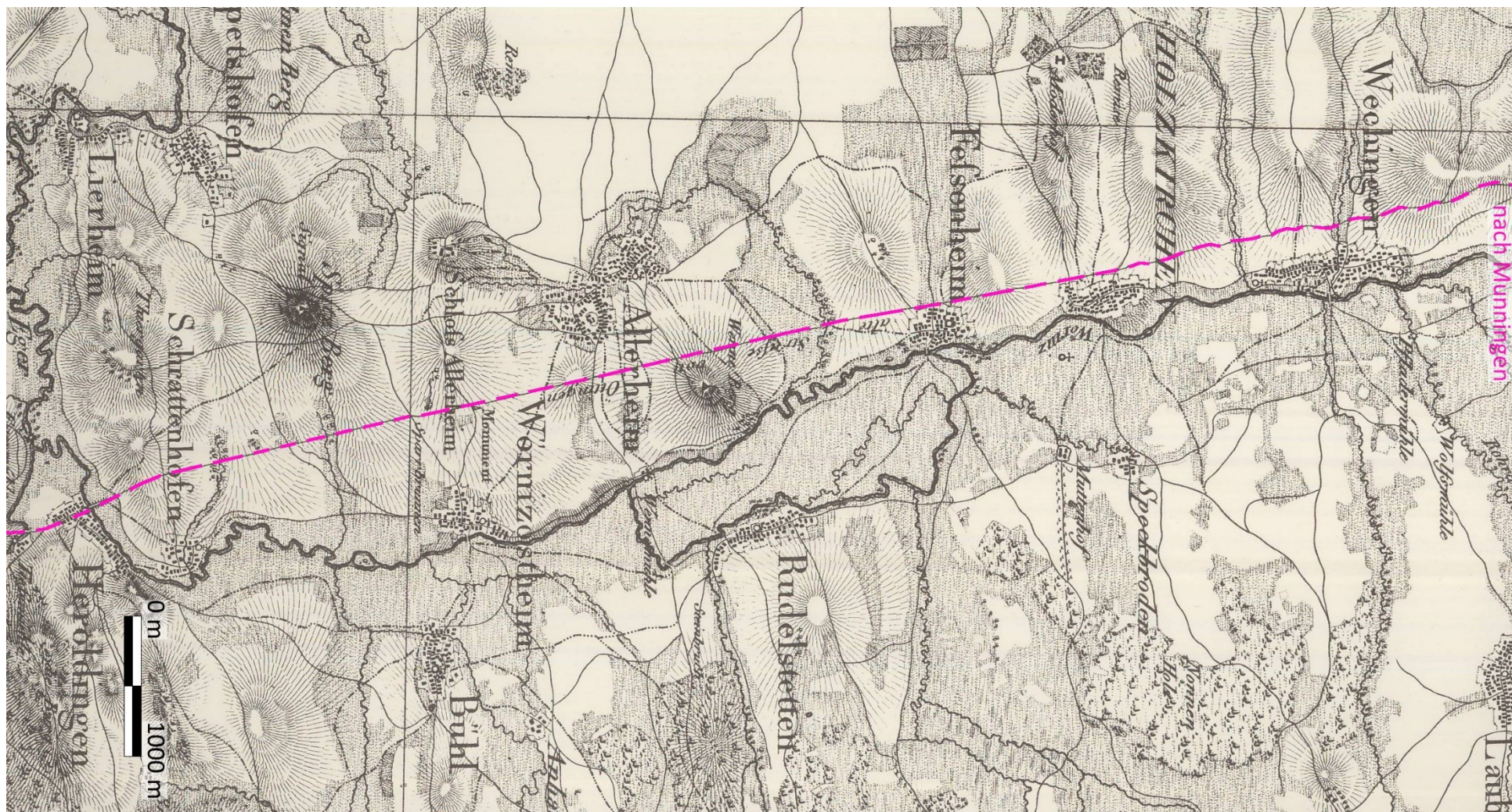


Abbildung 7.10: Straßenverlauf Donauwörth-Munningen, Abschnitt Heroldingen