

BEILAGE II zu

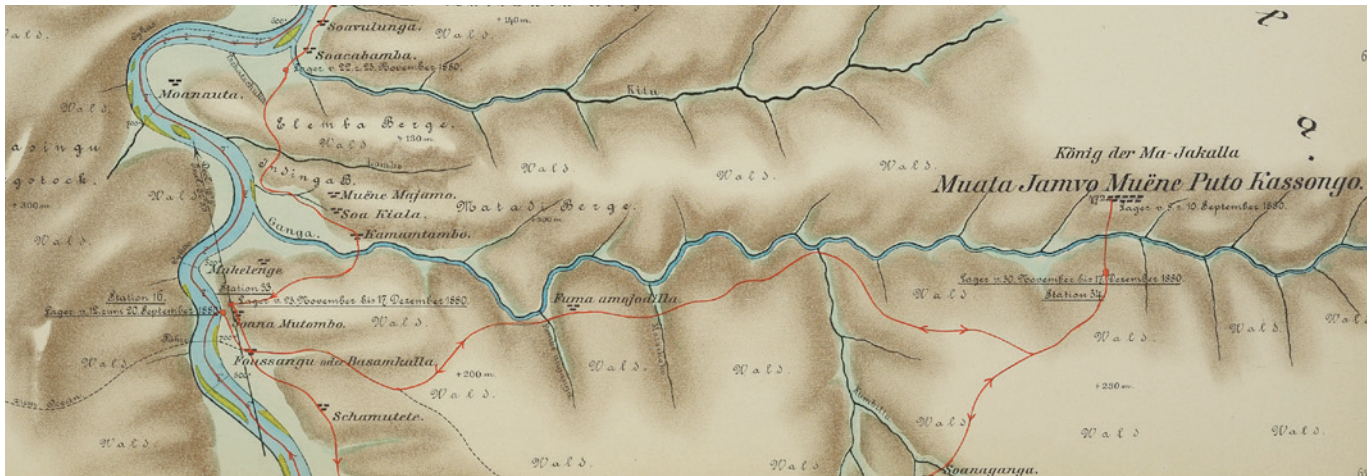
BEATRIX HEINTZE

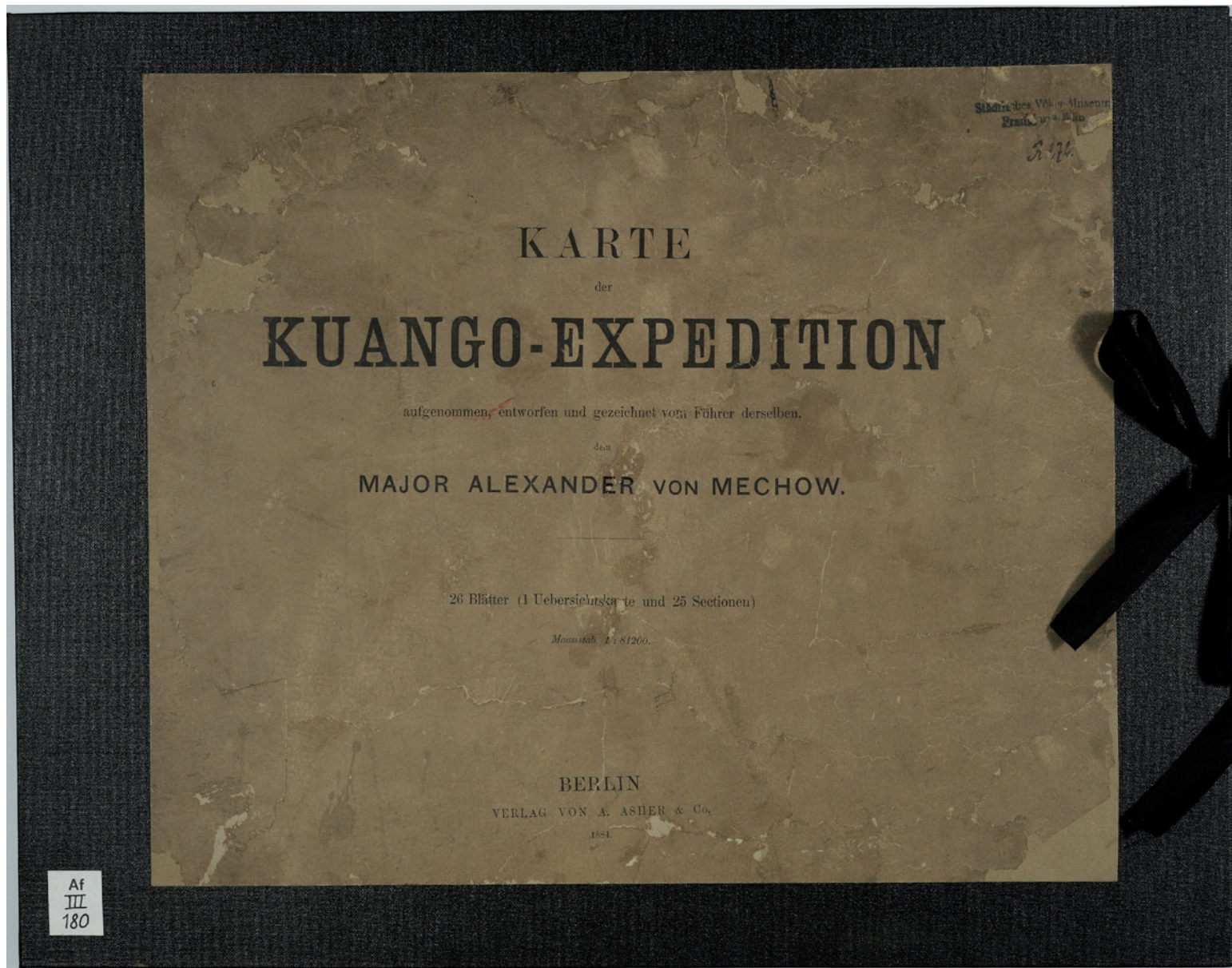
*EIN PREUSSISCHER MAJOR IM HERZEN AFRIKAS.
ALEXANDER V. MECHOWS EXPEDITIONSTAGEBUCH (1880–1881)
UND SEIN PROJEKT EINER ERSTEN DEUTSCHEN KOLONIE
Berlin: Reimer 2018 (Studien zur Kulturkunde 133)*

**KARTE DER KUANGO-EXPEDITION
aufgenommen, entworfen und gezeichnet vom Führer derselben
Major Alexander von Mechow**

26 Blätter (1 Uebersichtskarte und 25 Sectionen) Maassstab 1 : 81200.

Berlin: Verlag von A. Asher & Co. 1884.





KARTE








der

KUANGO-EXPEDITION

aufgenommen, entworfen u. gezeichnet vom Führer derselben,

MAJOR ALEXANDER VON MECHOW.

Erläuterungen:

-  Route des Reisenden.
 Richtiges Faktumasser im Strom.
 Lager, ein Strich darunter bedeutet astronomische Festlegung desselben.
 Großes Dorf.  = Kleines Dorf.
 Die horizontalen sollen nur den allgemeinen Charakter des Terrains wiedergeben.
 Insel mit Baumwuchs.  Insel mit Sand.

Die mit Pluszeichen versehenen Höhenmaße sind dem Masse-
 Bureau zu zählen, die Minuszeichen sind jedoch in Fuß angegeben.
 Die Aufnahme wurde zur Zeit des niedrigsten Wasserstandes aus-
 geführt, bei Hochwasser steigt der Strom um 10-22 Fuß.
 g. gleich dem deutschen g. nie im Platte gehen.
 f. " " französischen ge. nie im Platte ange.
 n. Dacallant wie im deutschen Platte Anger.
 S. schafte doppel S., S. weiches S.

Maassstab 1: 51200.

Autographisch gedruckt & gedruckt 1890, Berlin, Verlagsanstalt v. W. v. O. v. O.

Af III 180









